ANEXO 1

REDESCUBRIENDO EL GÉNERO IBERUS



catálogo de localidades

ISBN: 978-84-09-68668-1



CATÁLOGO DE LOCALIDADES

Máximo Zoom recomendado para la óptima visualización de las imágenes: **200%**

El presente catálogo contiene una amplia colección de datos de localidades y fotografías de hábitats de todas las especies 'puras' e híbridos conocidos del género *Iberus*. Su formato es **INTERACTIVO**, de modo que puedes desplazarte a la sección que desees pinchando en las imágenes del menú. Una vez en la sección elegida, podrás pinchar sobre la provincia o la imagen en miniatura de la especie o el híbrido que desees consultar. En la base de cada página, encontrarás los iconos que te permitirán volver a este menú principal o a cualquiera de las secciones de partida.

En este Anexo se muestran coordenadas precisas de los puntos de muestreo prospectados, por las siguientes razones:

- La comunidad científica debe tener acceso a todos los datos de cara a futuros estudios que revisen nuestras tesis o planteen otras nuevas.
- Los pueblos del sureste ibérico tienen que ubicar su patrimonio natural si desean elaborar planes de conservación eficientes.
- El conocimiento preciso de la cartografía actual de los taxones es imprescindible para inferir la evolución positiva o negativa de sus distribuciones en el tiempo.



LOCALIDADES POR PROVINCIAS



HÁBITATS DE ESPECIES 'PURAS'



HÁBITATS DE POBLACIONES HÍBRIDAS



Pincha sobre las iniciales de una provincia para dirigirte a la lista de sus localidades donde se ha registrado la presencia del género *Iberus*.

Albacete (AB), Alicante (AC), Almería (AL), Cádiz (CA), Castellón (CS), Córdoba (CO), Granada (GR), Jaén (JA), La Rioja (LR), Málaga (MA), Murcia (MU), Navarra (NA), Sevilla (SE), Tarragona (TA), Teruel (TE), Valencia (VA), Zaragoza (ZA).

CATÁLOGO DE LOCALIDADES POR PROVINCIAS

Note el lector que varias de las subespecies que presentan epítetos específico y subespecífico duplicados se han simplificado, mostrándose solo el epíteto específico. Las subespecies implicadas son *I. mariae mariae*, *I. marmoratus marmoratus* e *I. rhodopeplus rhodopeplus*, que se muestran como *I. mariae*, *I. marmoratus* e *I. rhodopeplus*, respectivamente.



CÁDIZ

Taxón	Fecha	Localidad	Latitud (N)	Longitud (W)	Altitud (m)	Leg.
Iberus cilbanus	01/08/2021	Circunvalación de Grazalema, Parque Natural Sierra de Grazalema	36.758333	-5.372028	898	
Iberus cilbanus	01/08/2021	Circunvalación de Grazalema, Parque Natural Sierra de Grazalema	36.756944	-5.366111	861	
Iberus cilbanus	01/08/2021	Llanos del Apeo, Los Álamos, Villaluenga del Rosario, Parque Natural Sierra de Grazalema	36.725417	-5.328083	855	
Iberus cilbanus	31/07/2021	Mirador del Cintillo, Benaocaz, Parque Natural Sierra de Grazalema	36.684528	-5.423167	760	
Iberus cilbanus	31/07/2022	Puerto de las Palomas, Gaidovar, Zahara de la Sierra, Parque Natural Sierra de Grazalema	36.787667	-5.376444	1192	
Iberus cilbanus	31/07/2022	Junto a barriada el Caldereto, cerca de la ermita del Calvario, Ubrique, Parque Natural Sierra de Grazalema	36.673444	-5.444500	368	
Iberus cilbanus	31/07/2022	Junto a A-372 y C/Real, Benamahoma, Parque Natural Sierra de Grazalema	36.760667	-5.462556	513	
Iberus cilbanus	2023	Junto a A-374, Sierra del Endrinal, Villaluenga del Rosario	36.692142	-5.398025	920	FR
Iberus cilbanus	2023	El Saltillo, Ubrique	36.677494	-5.415175	1057	FR
Iberus cilbanus	31/07/2022	C/Alta, Zahara de la Sierra, Parque Natural Sierra de Grazalema	36.839472	-5.390972	539	
Iberus cilbanus	11/2022	Cerca del Puerto del Boyar y del pinsapar de Grazalema, Parque Natural Sierra de Grazalema	36.764389	-5.388611	1257	
***Iberus cilbanus* f. minimus**	24/02/2024	C/Subida a la Iglesia, falda N del castillo de Olvera	36.936111	-5.266944	601	
***Iberus cilbanus* f. minimus**	31/07/2022	Área recreativa los Cañitos, El Bosque, Parque Natural Sierra de Grazalema	36.744167	-5.503333	314	
Iberus marmoratus	10/2012	Sierra de San Cristóbal, Puerto de Santa María	36.631742	-6.170392	62	
Iberus marmoratus	2023	Castillo de Castellar de la Frontera	36.319444	-5.453056	242	FR
Iberus marmoratus	2023	Castillo de Medina-Sidonia	36.455000	-5.924167	306	FR
Iberus marmoratus	2023	En muros y tejados de edificios viejos del casco antiguo de El Puerto de Santa María	36.599444	-6.225833	17	FR
Iberus marmoratus	2023	En muros y tejados de edificios viejos del casco antiguo de San Roque	36.209722	-5.383056	102	FR
Iberus marmoratus	2023	En muros y tejados de edificios viejos del barrio de la Albarizuela, Jerez de la Frontera	36.683056	-6.132778	54	FR
Iberus marmoratus	2023	Presa de Bornos, Toronjil, Arcos de la Frontera	36.791367	-5.762889	88	FR
Iberus marmoratus	15/07/2022	Junto a exhibición de la Ciudad Asediada, Norte del Peñón de Gibraltar	36.142944	-5.348639	147	MC
Iberus marmoratus	03/09/2023	Junto a Queen´s Road, Peñón de Gibraltar	36.139000	-5.348306	174	MC
Iberus marmoratus	25/02/2024	Frente al Parque Periurbano de las Errizas, Alcalá del Valle	36.897806	-5.161250	690	
Iberus marmoratus x cilbanus	2023	La Muela, Norte de la Sierra de Líjar, Algodonales	36.922650	-5.389739	774	FR
Iberus marmoratus x cilbanus	31/07/2022	Ermita de la Virgencita, C/Calvario, Algodonales, Sierra de Líjar	36.880000	-5.411111	424	

FR: Félix Ríos; MC: Manuel Caniestro



I. marmoratus
(Peñón de Gibraltar)



SEVILLA

Taxón	Fecha	Localidad	Latitud (N)	Longitud (W)	Altitud (m)
***Iberus cilbanus* f. minimus**	25/02/2024	Ladera S del castillo de Cote, Montellano	36.994222	-5.526083	341
Iberus loxanus	10/10/2021	Ermita de Ntra. Señora de la Fuensanta, Corcoya, Badolatosa	37.279167	-4.683889	355
Iberus loxanus	10/10/2021	Ermita de San Marcos, Lora de Estepa	37.274444	-4.803056	423
Iberus loxanus	10/10/2021	Junto a A-92, Lora de Estepa en dirección hacia Estepa	37.276667	-4.827222	475
Iberus loxanus	10/10/2021	Ladera N del pico Becerrero, Estepa	37.277500	-4.865833	694
Iberus loxanus	24/02/2024	Alamedilla, Estepa	37.236389	-4.845000	603
Iberus loxanus x marmoratus	24/02/2024	Junto a C/Luis Cernuda, Gilena	37.256861	-4.912167	539
Iberus marmoratus x cilbanus	31/07/2022	Junto a A-8126, Arroyo del Huerto, Coripe	36.961389	-5.438056	304
Iberus marmoratus x cilbanus	31/07/2022	Sierra de San Pablo, Montellano	37.001917	-5.559139	490
Iberus rhodopeplus	10/10/2021	Ermita de Ntra. Señora de la Fuensanta, Corcoya, Badolatosa	37.278333	-4.683333	361
Iberus rhodopeplus	24/02/2024	Alamedilla, Estepa	37.236278	-4.839306	605
Iberus rhodopeplus	24/02/2024	Cantera abandonada cerca del arroyo Salado y A-378, Osuna	37.202778	-5.042500	347
Iberus rhodopeplus	24/02/2024	Junto a A-406, Los Corrales	37.088556	-5.016167	393
Iberus rhodopeplus	10/10/2021	Ermita de San Marcos, Lora de Estepa	37.274167	-4.803889	418
Iberus rhodopeplus	10/10/2021	Junto a A-92, Lora de Estepa en dirección hacia Estepa	37.277778	-4.828056	517
Iberus rhodopeplus	10/10/2021	Ladera N del pico Becerrero, Estepa	37.274722	-4.862500	574



I. loxanus x marmoratus
(Gilena)



CÓRDOBA (1)

Taxón	Fecha	Localidad	Latitud (N)	Longitud (W)	Altitud (m)
Iberus loxanus	18/12/2022	Junto a A-328, Las Chozas, Iznájar	37.217556	-4.285694	753
Iberus loxanus	21/10/2023	Junto al río Genil y la N-331, Puente Hernán Ruiz II, Benamejí	37.254056	-4.541167	314
Iberus marmoratus	05/02/2023	Cerca del cortijo Fuente del Francés, Algar, Carcabuey	37.411111	-4.331389	730
Iberus marmoratus	10/12/2021	Inicio del ascenso a la ermita de la Virgen de Araceli (cara N Sierra de Aras), Lucena	37.380722	-4.464944	751
Iberus marmoratus	10/12/2021	Junto a la ermita de la Virgen de Araceli, cumbre de la Sierra de Aras, Lucena	37.375556	-4.467500	856
Iberus marmoratus	10/12/2021	Inicio del ascenso a la ermita de la Virgen de Araceli (cara N Sierra de Aras), Lucena	37.380833	-4.464167	750
Iberus marmoratus x ortizi	05/02/2023	Cerca del cortijo Fuente del Francés, Algar, Carcabuey	37.412222	-4.332556	714
Iberus ortizi	12/12/2021	Collado de Dios, El Castellar, Priego de Córdoba	37.396639	-4.134722	1188
Iberus ortizi	12/12/2021	Almedinilla	37.429944	-4.090333	810
Iberus ortizi	16/10/2021	Aparcamiento junto a falda del castillo de Luque	37.559444	-4.275556	668
Iberus ortizi	16/10/2021	Apartamentos rurales los Castillarejos, carretera entre Luque y Zuheros	37.561389	-4.301667	606
Iberus ortizi	10/12/2021	Arroyo de Jaula, Carcabuey	37.425194	-4.251667	674
Iberus ortizi	10/12/2021	Bajo la torre de Uclés, E. Sierra de los Pollos, Priego de Córdoba	37.438667	-4.240000	644
Iberus ortizi	16/10/2021	Cantera en carretera de ascenso a ermita Virgen de la Sierra, Cabra	37.483611	-4.368611	1024
Iberus ortizi	16/10/2021	Cantera en carretera entre Cabra y Carcabuey	37.460833	-4.327222	729
Iberus ortizi	16/10/2021	Cantera en Fuente Alhama, Priego de Córdoba	37.514722	-4.200556	504
Iberus ortizi	16/10/2021	Carretera entre Zuheros y la cueva de los Murciélagos	37.542778	-4.310833	736
Iberus ortizi	10/10/2021	Cerca del Castillo de Carcabuey	37.444444	-4.271389	678
Iberus ortizi	10/12/2021	Cerca del cortijo Fuente del Francés, Algar, Carcabuey	37.410917	-4.332694	709
Iberus ortizi	05/02/2023	Cerca del cortijo Fuente del Francés, Algar, Carcabuey	37.412944	-4.335750	731
Iberus ortizi	16/10/2021	Ermita de la Virgen de la Sierra, Cabra	37.486944	-4.379167	1199
Iberus ortizi	16/10/2021	Paraje la Oreja de la Mula, Doña Mencía	37.551389	-4.348333	735
Iberus ortizi	15/02/2012	Via Verde del Aceite, Fuente del Río, Cabra	37.464167	-4.422222	512
Iberus ortizi	28/10/2012	Via Verde del Aceite, Fuente del Río, Cabra	37.465556	-4.421111	528
Iberus ortizi	08/05/2022	Junto a CO-7202 a Fuente Alhama, Morellana, Luque	37.552944	-4.210278	667



I. ortizi
(Priego de Córdoba)



CÓRDOBA (2)

Taxón	Fecha	Localidad	Latitud (N)	Longitud (W)	Altitud (m)
Iberus ortizi	08/05/2022	Junto a CO-8206, La Concepción, Priego de Córdoba	37.458889	-4.154444	863
Iberus ortizi	08/05/2022	El Salado, ladera E del pico de la Tiñosa, Priego de Córdoba	37.380111	-4.219389	874
Iberus ortizi	08/05/2022	Zagrilla Alta, junto a CO-7210, Priego de Córdoba	37.481444	-4.253139	578
Iberus ortizi	08/05/2022	Arroyo de Bernabé, Carcabuey	37.481750	-4.294278	642
Iberus ortizi	08/05/2022	Junto a CV-131, Morellana, Luque	37.517556	-4.261139	989
Iberus ortizi	08/05/2022	Arroyo del Puente, Luque	37.594500	-4.250889	516
Iberus ortizi	08/05/2022	Cerca de la Hacienda Los Manchones, Doña Mencía	37.577222	-4.358028	692
Iberus ortizi	05/02/2023	Junto al Camino de los Prados, extremo S. de la Sierra Leones, La Vega, Priego de Córdoba	37.464222	-4.200778	735
Iberus rhodopeplus	21/10/2023	Palenciana, Benamejí	37.216028	-4.585278	429
Iberus rhodopeplus	10/12/2021	Arroyo del Rigüelo, Lorite, Rute	37.332222	-4.290833	740
Iberus rhodopeplus	10/10/2021	Junto al río Anzur, Rute	37.351111	-4.389722	518
Iberus rhodopeplus	16/10/2021	Las Angosturas del río Salado, Priego de Córdoba	37.473611	-4.186111	515
Iberus rhodopeplus	18/12/2022	La Celada, Iznájar	37.291667	-4.304444	722
Iberus rhodopeplus	16/10/2021	Carretera entre Cabra y Carcabuey	37.460833	-4.326389	730
Iberus rhodopeplus	10/12/2021	Arroyo de Jaula, Carcabuey	37.424722	-4.251389	689
Iberus rhodopeplus	10/12/2021	Arroyo de las Herreras, Lorite, Rute	37.336944	-4.307500	703
Iberus rhodopeplus	16/10/2021	Cantera en Fuente Alhama, Priego de Córdoba	37.515000	-4.200556	505
Iberus rhodopeplus	10/12/2021	Norte del lanchar de Rute	37.330278	-4.329167	794
Iberus rhodopeplus	05/02/2023	Norte del lanchar de Rute	37.327500	-4.328611	756
Iberus rhodopeplus	08/05/2022	Santuario de la Virgen de la Cabeza, La Concepción, Priego de Córdoba	37.464222	-4.147639	955
Iberus rhodopeplus	08/05/2022	Junto a CO-8206, La Concepción, Priego de Córdoba	37.458611	-4.155278	854
Iberus rhodopeplus	08/05/2022	Priego de Córdoba	37.422222	-4.189167	831
Iberus rhodopeplus	08/05/2022	Zagrilla Alta, junto a CO-7210, Priego de Córdoba	37.481944	-4.250278	574
Iberus rhodopeplus	05/02/2023	Los Villares, Priego de Córdoba	37.389722	-4.319722	801



I. rutensis
(Rute)



CÓRDOBA (3)

Taxón	Fecha	Localidad	Latitud (N)	Longitud (W)	Altitud (m)
Iberus rhodopeplus	05/02/2023	Junto al río de la Hoz, Lorite, Rute	37.317222	-4.330556	503
Iberus rhodopeplus	05/02/2023	Los Juncares, Iznájar	37.292222	-4.287222	667
Iberus rhodopeplus	05/02/2023	Junto al Camino de los Prados, extremo S. de la Sierra Leones, La Vega, Priego de Córdoba	37.465000	-4.200278	787
Iberus rutensis	10/12/2021	Garganta Arroyo de las Labores, cerca del Puerto del Cerezo, Las Lagunillas, Priego de Córdoba	37.377500	-4.278333	1301
Iberus rutensis	10/12/2021	Arroyo de la Cañatienda, Las Lagunillas, Priego de Córdoba	37.368056	-4.267444	952
Iberus rutensis	10/12/2021	Arroyo de las Herreras, Lorite, Rute	37.337500	-4.306389	699
Iberus rutensis	10/12/2021	Arroyo del Rigüelo, Lorite, Rute	37.333083	-4.289972	731
Iberus rutensis	10/12/2021	Norte del lanchar de Rute	37.329194	-4.329750	788
Iberus rutensis	05/02/2023	Norte del lanchar de Rute	37.328361	-4.328917	759
Iberus rutensis	18/12/2022	La Celada, Iznájar	37.291944	-4.305833	729
Iberus rutensis	05/02/2023	Junto al río de la Hoz, Lorite, Rute	37.317583	-4.329833	476
Iberus rutensis	05/02/2023	Los Juncares, Iznájar	37.292222	-4.287222	666
Iberus rutensis	10/10/2021	Junto al castillo de Rute el Viejo, Rute	37.344722	-4.354444	786
Iberus rutensis	10/10/2021	Junto al río Anzur, Rute	37.351389	-4.390000	518
Iberus rutensis	16/10/2021	Las Angosturas del río Salado, Priego de Córdoba	37.473333	-4.183611	574
Iberus rutensis	16/10/2021	Las Angosturas del río Salado, Priego de Córdoba	37.473889	-4.186111	516
Iberus rutensis	05/02/2023	Arroyo del Pozo del Rey, Las Angosturas del río Salado, Priego de Córdoba	37.482417	-4.181139	554
Iberus rutensis	05/02/2023	Los Villares, Priego de Córdoba	37.390278	-4.318611	828



I. rhodopeplus
(Priego de Córdoba)



MÁLAGA (1)

Taxón	Fecha	Localidad	Latitud (N)	Longitud (W)	Altitud (m)
Iberus antikarianus	28/11/2021	Extremo sur de la Peña de los Enamorados, Antequera	37.059639	-4.491472	481
Iberus antikarianus	18/12/2022	Castillo fortaleza de Archidona	37.100500	-4.384778	905
Iberus antikarianus	30/07/2022	Extremo norte de la Peña de los Enamorados, Antequera	37.072222	-4.485694	687
Iberus antikarianus	04/03/2023	Extremo sur del monte de las Grajas, Archidona	37.104472	-4.390056	784
Iberus antikarianus	14/03/2022	Cerca del cortijo de las Escaldaderas y A-92, Archidona	37.132278	-4.358889	739
Iberus antikarianus	19/06/2023	Cerca del castillo de Archidona	37.100889	-4.385444	890
Iberus antikarianus	28/11/2021	Arroyo de la Yedra, Villanueva del Rosario	37.004778	-4.434083	650
Iberus antikarianus	28/11/2021	Peña Negra, Villanueva de Cauche, Antequera	36.945583	-4.409806	889
Iberus antikarianus x axarciensis	04/11/2023	Arroyo de la Yedra, junto a finca Las Navillas, Villanueva del Cauche, Antequera	37.001667	-4.439361	646
Iberus axarciensis	15/10/2022	Puerto del Sol, Periana	36.970000	-4.218056	1088
Iberus axarciensis	08/10/2022	Camino del Tallón, Alfarnatejo	36.965000	-4.260833	857
Iberus axarciensis	04/11/2023	Junto al río Guadalhorce, (orilla S), Villanueva del Rosario	36.006167	-4.405194	646
Iberus axarciensis	08/10/2022	Junto a MA-4102, arroyo del Morrón, Alfarnatejo	36.970306	-4.263583	813
Iberus axarciensis	15/10/2022	Mondrón, Alfarnatejo	36.948333	-4.232222	695
Iberus axarciensis	12/11/2022	Junto al mirador de la Gran Senda de Málaga, Alfarnate	36.993972	-4.266639	906
Iberus axarciensis	18/02/2023	Junto a MA-4100 y al río Guadalhorce, Alfarnate	37.041139	-4.272444	851
Iberus axarciensis	18/02/2023	Fuente de los 100 Caños, El Cortijuelo, Villanueva del Trabuco	37.029333	-4.280111	869
Iberus axarciensis	12/11/2022	Nacimiento del Río Cerezo, Villanueva del Rosario	36.984556	-4.355806	788
Iberus axarciensis	19/11/2022	Periana	36.955278	-4.171389	981
Iberus axarciensis	19/11/2022	Junto a MA-4102 y al río Sabar, Alfarnatejo	36.968278	-4.258833	896
Iberus axarciensis	19/11/2022	Junto a A-4152, Alfarnate	36.960083	-4.309583	912
Iberus axarciensis	15/10/2022	Puerto del Sol, Periana	36.970056	-4.228861	1283
Iberus axarciensis	12/11/2022	Junto a la intersección entre A-4152 y MA-155, Alfarnate	37.004278	-4.275167	920
***Iberus axarciensis* f. globosus**	15/10/2022	Puerto del Sol, Periana	36.968611	-4.225556	1233
***Iberus axarciensis* f. globosus**	15/10/2022	Puerto del Sol, Periana	36.970833	-4.218333	1104



I. antikarianus
(Archidona)



MÁLAGA (2)

Taxón	Fecha	Localidad	Latitud (N)	Longitud (W)	Altitud (m)
Iberus axarciensis x candoni	19/11/2022	Junto al Camino de la Trinchera, El Toril, Alcaucín	36.945556	-4.150556	987
Iberus candoni	29/12/2023	Camino de la Trinchera, El Toril, Alcaucín	36.948333	-4.130278	943
Iberus candoni	29/12/2023	Camino de la Trinchera, El Toril, Alcaucín	36.947111	-4.136222	956
***Iberus cilbanus* f. minimus**	19/02/2023	Sierra de la Utrera, Manilva, Casares	36.397778	-5.273611	323
Iberus cilbanus x marmoratus	08/12/2023	Junto a A-366, Arroyo del Nogal, Ronda, Serranía de Ronda	36.798778	-5.021556	865
Iberus cobosi	19/12/2021	Cara sur del extremo oriental del monte de la ermita Cristo de la Sierra, Valle de Abdalajís	36.932778	-4.684722	469
Iberus cobosi	19/12/2021	Cara sur del extremo oriental del monte de la ermita Cristo de la Sierra, Valle de Abdalajís	36.932500	-4.687778	547
Iberus cobosi	19/12/2021	Cara sur del extremo oriental del monte de la ermita Cristo de la Sierra, Valle de Abdalajís	36.932500	-4.686667	507
Iberus cobosi	19/12/2021	Cara sur del extremo oriental del monte de la ermita Cristo de la Sierra, Valle de Abdalajís	36.932611	-4.684694	442
Iberus cobosi	19/12/2021	Cara sur del extremo oriental del monte de la ermita Cristo de la Sierra, Valle de Abdalajís	36.932444	-4.685278	440
Iberus cobosi	19/12/2021	Cara sur del extremo oriental del monte de la ermita Cristo de la Sierra, Valle de Abdalajís	36.932472	-4.685667	459
Iberus cobosi	19/12/2021	Cara sur del extremo oriental del monte de la ermita Cristo de la Sierra, Valle de Abdalajís	36.932778	-4.685722	504
Iberus cobosi	19/12/2021	Cara sur del extremo oriental del monte de la ermita Cristo de la Sierra, Valle de Abdalajís	36.932833	-4.686028	508
Iberus cobosi	19/12/2021	Cara sur del extremo oriental del monte de la ermita Cristo de la Sierra, Valle de Abdalajís	36.932917	-4.686250	513
Iberus cobosi	19/12/2021	Cara sur del extremo oriental del monte de la ermita Cristo de la Sierra, Valle de Abdalajís	36.932556	-4.687222	528
Iberus cobosi	19/12/2021	Cara sur del extremo oriental del monte de la ermita Cristo de la Sierra, Valle de Abdalajís	36.932667	-4.687389	536
Iberus cobosi	19/12/2021	Cara sur del extremo oriental del monte de la ermita Cristo de la Sierra, Valle de Abdalajís	36.932833	-4.685111	489
Iberus cobosi	19/12/2021	Cara sur del extremo oriental del monte de la ermita Cristo de la Sierra, Valle de Abdalajís	36.932306	-4.686972	502
Iberus cobosi	19/12/2021	Cara sur del extremo oriental del monte de la ermita Cristo de la Sierra, Valle de Abdalajís	36.932361	-4.684778	462
Iberus cobosi	19/12/2021	Cara sur del extremo oriental del monte de la ermita Cristo de la Sierra, Valle de Abdalajís	36.932778	-4.684500	454
Iberus cobosi	19/12/2021	Cara sur del extremo oriental del monte de la ermita Cristo de la Sierra, Valle de Abdalajís	36.933028	-4.685306	479
Iberus cobosi	19/12/2021	Cara sur del extremo oriental del monte de la ermita Cristo de la Sierra, Valle de Abdalajís	36.932611	-4.686944	518
Iberus cobosi	19/12/2021	Cara sur del extremo oriental del monte de la ermita Cristo de la Sierra, Valle de Abdalajís	36.933083	-4.685556	487
Iberus cobosi	07/12/2023	Monte de la ermita Cristo de la Sierra, 85m al N del mirador del Gangarro, Valle de Abdalajís	36.932806	-4.685389	493
Iberus cobosi	07/12/2023	Cerca de zona de escalada del extremo E del monte de la ermita Cristo de la Sierra, Valle de Abdalajís	36.930778	-4.689861	462



I. candoni
(Alcaucín)



MÁLAGA (3)

Taxón	Fecha	Localidad	Latitud (N)	Longitud (W)	Altitud (m)
Iberus cobosi	07/12/2023	Monte de la ermita Cristo de la Sierra, 700m al W del mirador del Gangarro, Valle de Abdalajís	36.931917	-4.692611	684
Iberus cobosi	07/12/2023	Monte de la ermita Cristo de la Sierra, 700m al W del mirador del Gangarro, Valle de Abdalajís	36.931417	-4.694583	712
Iberus cobosi	07/12/2023	Acantilado en el extremo oriental del monte de la ermita Cristo de la Sierra, Valle de Abdalajís	36.930944	-4.696806	768
Iberus cobosi x marmoratus	07/12/2023	Sobre la escalera de la ermita del Cristo de la Sierra, Valle de Abdalajís	36.932722	-4.684472	446
Iberus loxanus	30/07/2021	A 400m del mirador de Miguel Álvarez, Alcaucín	36.916667	-4.100556	720
Iberus loxanus	30/07/2021	Junto al mirador de Miguel Álvarez, Alcaucín	36.916389	-4.097222	737
Iberus loxanus	15/10/2022	C/Calvario, Alcaucín	36.898111	-4.112917	519
Iberus loxanus	15/10/2022	La Rahige, Canillas de Aceituno	36.872750	-4.065111	695
Iberus loxanus	15/10/2022	Camino al Collado de la Rávita, Canillas de Aceituno	36.879417	-4.080611	815
Iberus loxanus	17/12/2022	Junto a MA-5105, Frigiliana	36.798056	-3.901944	375
Iberus loxanus	17/12/2022	Cómpeta	36.836667	-3.964722	845
Iberus loxanus	01/10/2023	Capilla de la difunta Correa, junto a MA-170, Maro, Nerja, S. Sierra de Almijara	36.767944	-3.807111	124
Iberus loxanus	01/10/2023	Junto a MA-170, km 1 de la carretera Río de la Miel, Caserío Río-Miel, Nerja, S. Sierra de Almijara	36.779444	-3.798056	343
Iberus loxanus	01/10/2023	Junto a MA-170, km 3 de la carretera Río de la Miel, Caserío Río-Miel, Nerja, S. Sierra de Almijara	36.789167	-3.789722	527
Iberus loxanus	01/10/2023	Junto a MA-170 y río de la Miel, Maro, Nerja, S. Sierra de Almijara	36.759444	-3.810556	79
Iberus loxanus	18/12/2022	Cerca del Helipuerto Camorra, Sierra Camorro, junto a CO-9003, Cuevas de San Marcos	37.277778	-4.391389	463
Iberus loxanus	15/10/2022	Espino, Alcaucín	36.942389	-4.108722	840
Iberus loxanus	15/10/2022	El Toril, Alcaucín	36.927806	-4.144361	713
Iberus loxanus	05/04/2023	Cerca de la cueva de Nerja	36.762222	-3.843889	169
Iberus loxanus	05/02/2023	Sierra Camorro, Cuevas de San Marcos	37.281389	-4.391667	483
Iberus loxanus	18/12/2022	Junto al centro de recepción de visitantes Belda, Cuevas de San Marcos	37.258500	-4.401917	501
Iberus loxanus	18/12/2022	La Atalaya, Villanueva de Algaidas	37.199194	-4.455722	552
Iberus loxanus	17/06/2014	Junto a playa de Maro, Nerja	36.753611	-3.837222	26
Iberus marmoratus	07/12/2023	Junto a A-343, Las Lagunillas, Antequera	36.973806	-4.670222	537
Iberus marmoratus	07/12/2023	Cerca del arroyo de la Presilla, Valle de Abdalajís	36.953611	-4.730472	580
Iberus marmoratus	08/12/2023	Cerca de Fuente Luna, Pizarra, Sierra de las Nieves	36.757917	-4.698583	189



I. cilbanus x marmoratus
(Ronda)



MÁLAGA (4)

Taxón	Fecha	Localidad	Latitud (N)	Longitud (W)	Altitud (m)
Iberus marmoratus	08/12/2023	Área recreativa en Camino del Naranjal, Casarabonela, Sierra de las Nieves	36.783750	-4.847722	538
Iberus marmoratus	08/12/2023	C/ Camino de los Corrales, Alozaina, Sierra de las Nieves	36.729167	-4.856028	337
Iberus marmoratus	08/12/2023	Camino de la Sierra de las Nieves, Yunquera, Sierra de las Nieves	36.726056	-4.948111	894
Iberus marmoratus	08/12/2023	Ermita rupestre de la Virgen de la Cabeza, Ronda, Serranía de Ronda	36.737250	-5.184583	657
***Iberus marmoratus* f. labiatus**	08/12/2023	Junto a A-397, Parauta, Ronda, Serranía de Ronda	36.690111	-5.120750	941
Iberus marmoratus	08/12/2023	Junto a arroyo Gracia y A-7176, carretera de Istán, Sierra de las Nieves	36.566111	-4.946667	284
Iberus marmoratus	02/08/2021	Cueva del Gato, Benaoján, Parque Natural Sierra de Grazalema	36.727500	-5.237500	450
Iberus marmoratus	19/11/2022	Junto a MA-156, Baños de Vilo, Periana	36.948833	-4.208028	538
Iberus marmoratus	18/12/2021	200m al norte del extremo oriental del Torcal Campano Chico, El Chorro, Álora	36.934722	-4.726944	832
Iberus marmoratus	18/12/2021	3km al NW del Valle de Abdalajís	36.957361	-4.700000	568
Iberus marmoratus	09/01/2022	Arroyo de Guaro, junto a A-7100, Guaro	36.652944	-4.833000	396
Iberus marmoratus	12/09/2016	Junto a A-45, arroyo de lo Sancho y restaurante Nuevo Montesol	36.811506	-4.436528	195
Iberus marmoratus	09/01/2022	Arroyo de la Cueva de la Higuera, Torremolinos	36.620806	-4.521333	177
Iberus marmoratus	09/01/2022	Arroyo de la Piedra Blanca, Pinos de Alhaurín, Alhaurín de la Torre	36.641389	-4.574444	265
Iberus marmoratus	09/01/2022	Arroyo de Zaragoza, Urbanización La Capellanía, Mijas	36.589750	-4.603222	261
Iberus marmoratus	19/12/2021	Base de la parte central de la cara sur de la Sierra de Huma, El Chorro, Álora	36.914444	-4.752667	424
Iberus marmoratus	09/01/2022	C/Consejo, Monda	36.628250	-4.831611	392
Iberus marmoratus	14/01/2022	Urbanización Parque Victoria, la Cala del Moral, Rincón de la Victoria	36.732222	-4.298889	217
Iberus marmoratus	04/11/2023	Junto al río Guadalhorce, (orilla N), Villanueva del Rosario	37.007639	-4.405611	617
Iberus marmoratus	04/11/2023	Junto a A-7203 y cerca del Puerto de las Pedrizas, Villanueva del Cauche, Antequera	36.967694	-4.440000	820
Iberus marmoratus	04/11/2023	Junto a A-356, Colmenar	36.930028	-4.345361	603
Iberus marmoratus	04/11/2023	Junto a A-343 y Lobo Park Antequera, Antequera	36.985556	-4.621944	655
Iberus marmoratus	18/12/2021	Camino hacia el Torcal del Charcón, Valle de Abdalajís	36.931389	-4.720833	739
Iberus marmoratus	18/12/2021	Camino hacia el Torcal del Charcón, Valle de Abdalajís	36.933056	-4.721111	805
Iberus marmoratus	18/12/2021	Camino del Valle a Antequera, Valle de Abdalajís	36.957722	-4.660417	716



I. cobosi
(Valle de Abdalajís)



MÁLAGA (5)

Taxón	Fecha	Localidad	Latitud (N)	Longitud (W)	Altitud (m)
Iberus marmoratus	08/01/2022	Camino medioambiental, junto a arroyo Arias, Distrito Puerto de la Torre	36.736111	-4.504167	105
Iberus marmoratus	08/01/2022	Camino Puerto Angelito, Casabermeja	36.887778	-4.432500	650
Iberus marmoratus	08/01/2022	Camino Puerto Angelito, junto a depósito de agua municipal, Casabermeja	36.885750	-4.434139	675
Iberus marmoratus	25/03/2023	Arroyo de Guadalpín, Marbella	36.533694	-4.898889	204
Iberus marmoratus	21/10/2023	Sierra de la Camorra, Alameda	37.202944	-4.665500	575
Iberus marmoratus	21/10/2023	Los Carvajales, Mollina	37.184750	-4.679028	591
Iberus marmoratus	21/10/2023	Área recreativa La Sierrecilla, Humilladero	37.105833	-4.694111	482
Iberus marmoratus	21/10/2023	Junto a A-7286, Gobantes, Campillos	36.986972	-4.796111	433
Iberus marmoratus	21/10/2023	Arroyo de Barranco Hondo, Lagunas de Campillos	37.027056	-4.820389	468
Iberus marmoratus	21/10/2023	Arroyo de Valsequillo, Antequera	37.019444	-4.623611	624
Iberus marmoratus	21/10/2023	Junto al observatorio de buitres de Peñarrubia, Campillos	36.968333	-4.852139	471
Iberus marmoratus	22/10/2023	Castillo de Turón, Ardales	36.870000	-4.879417	552
Iberus marmoratus	22/10/2023	Arroyo de los Cuartones, Cuevas del Becerro	36.871139	-5.010806	678
Iberus marmoratus	22/10/2023	Junto a MA-479, Cañete la Real	36.925278	-5.049722	789
Iberus marmoratus	22/10/2023	Sierra de Otegícar, Serrato	36.903611	-4.945278	714
Iberus marmoratus	19/12/2021	Cara norte del extremo oriental del monte de la ermita Cristo de la Sierra, Valle de Abdalajís	36.933333	-4.683889	414
Iberus marmoratus	19/12/2021	Cara norte del extremo oriental del monte de la ermita Cristo de la Sierra, Valle de Abdalajís	36.933333	-4.685000	460
Iberus marmoratus	19/12/2021	Cara norte del extremo oriental del monte de la ermita Cristo de la Sierra, Valle de Abdalajís	36.932667	-4.687389	452
Iberus marmoratus	19/12/2021	Cara norte del extremo oriental del monte de la ermita Cristo de la Sierra, Valle de Abdalajís	36.933083	-4.687111	519
Iberus marmoratus	19/12/2021	Cara norte del extremo oriental del monte de la ermita Cristo de la Sierra, Valle de Abdalajís	36.933694	-4.686472	465
Iberus marmoratus	19/12/2021	Cara norte del extremo oriental del monte de la ermita Cristo de la Sierra, Valle de Abdalajís	36.933472	-4.684278	426
Iberus marmoratus	19/12/2021	Cara norte del extremo oriental del monte de la ermita Cristo de la Sierra, Valle de Abdalajís	36.932778	-4.683611	424
Iberus marmoratus	19/12/2021	Cara norte del extremo oriental del monte de la ermita Cristo de la Sierra, Valle de Abdalajís	36.933389	-4.683222	396
Iberus marmoratus	17/09/2023	Cerca del cortijo de las Escaldaderas y A-92, Archidona	37.132778	-4.356111	758
Iberus marmoratus	17/09/2023	Cantera abandonada junto a N-331, Antequera	37.026389	-4.518889	581



I. marmoratus
(Alameda)



MÁLAGA (6)

Taxón	Fecha	Localidad	Latitud (N)	Longitud (W)	Altitud (m)
Iberus marmoratus	29/11/2021	Cara sur del Torcal de Antequera, Villanueva de la Concepción	36.940306	-4.543056	787
Iberus marmoratus	29/11/2021	Carretera al Torcal de Antequera (margen izquierdo), 900m al este del nacimiento del rio de la Villa	36.984444	-4.521667	642
Iberus marmoratus	09/01/2022	Carretera de circunvalación de Mijas, inicio del carril a cantera del Barrio, sur de la Sierra de Mijas	36.594694	-4.645167	464
Iberus marmoratus	14/01/2022	Cueva del Tesoro, Parque Arqueológico del Mediterráneo, la Cala del Moral, Rincón de la Victoria	36.719694	-4.300000	83
Iberus marmoratus	09/01/2022	Entrada a la Ecoreserva Ojén (Wildlife Park), Ojén	36.575361	-4.851250	420
Iberus marmoratus	08/01/2022	Este de la presa Casasola, Almogía	36.812361	-4.489750	226
Iberus marmoratus	19/12/2021	Este del embalse del Tajo de la Encantada, El Chorro, Álora	36.908361	-4.755444	349
Iberus marmoratus	18/12/2021	Estribaciones del Pozo de la Mona, El Chorro	36.962222	-4.753333	464
Iberus marmoratus	08/01/2022	Extremo NE de la sierra de Cártama, próximo al castillo de Cártama	36.708556	-4.627528	173
Iberus marmoratus	18/12/2021	Extremo occidental del Torcal del Charcón, Valle de Abdalajís	36.933611	-4.723333	780
Iberus marmoratus	08/01/2022	Extremo oriental del Monte Hacho, Álora	36.826750	-4.710639	328
Iberus marmoratus	18/12/2021	Extremo SE del Torcal de Campano Chico, El Chorro, Álora	36.933417	-4.730056	891
Iberus marmoratus	28/11/2021	Extremo sur del pinar del Hacho, carretera entre Antequera y Valle de Abdalajís, Antequera	37.004056	-4.566389	623
Iberus marmoratus	19/12/2021	Falda SE del pico Huma, El Chorro, Álora	36.922611	-4.737833	719
Iberus marmoratus	17/01/2022	Finca la Torre, Bobadilla, Antequera	37.014583	-4.682472	532
Iberus marmoratus	15/01/2022	Junto a A-387, proximidades a C/Severiano Ballesteros, Alhaurín el Grande	36.611000	-4.702944	365
Iberus marmoratus	09/01/2022	Junto a A-7103, entre Río Real y arroyo de Tajo Negro, Ojén	36.553333	-4.861667	309
Iberus marmoratus	11/01/2022	Junto a carretera entre Cártama y Alhaurín el Grande, extremo SW de la sierra de Cártama	36.693694	-4.649111	182
Iberus marmoratus	19/12/2021	Junto al Parque de las Yeseras, Valle de Abdalajís	36.923000	-4.678722	379
Iberus marmoratus	01/03/2020	Junto al río Guadalhorce, caminito del Rey, Ardales	36.928611	-4.782778	268
Iberus marmoratus	08/01/2022	Ladera norte del cerro Bonato, Distrito Bailén-Miraflores	36.742389	-4.458917	201
Iberus marmoratus	12/11/2022	Junto a A-404, Finca la Mezquita, Arroyo de Fuente la Higuera, Alhaurín de la Torre	36.648694	-4.614694	212
Iberus marmoratus	12/11/2022	Cerro San Antón, junto a Avda. San Antón	36.741750	-4.360361	323
Iberus marmoratus	12/11/2022	Arrroyo Hondo, junto a A-7000, Ciudad Jardín	36.769000	-4.393222	393
Iberus marmoratus	19/12/2021	Mirador del Caminito del Rey, El Chorro, Álora	36.910278	-4.750278	216



I. marmoratus
(Coín)



MÁLAGA (7)

Taxón	Fecha	Localidad	Latitud (N)	Longitud (W)	Altitud (m)
Iberus marmoratus	06/04/2024	Junto a A-369, Benadalid	36.600083	-5.269194	801
Iberus marmoratus	06/04/2024	Escalera de acceso al castillo de Gaucín	36.517056	-5.312167	625
Iberus marmoratus	07/04/2024	Junto a MA-8307, Atajate	36.638472	-5.254972	728
Iberus marmoratus	07/04/2024	Junto al aparcamiento de la Cueva de la Pileta, Benaoján	36.691944	-5.267500	715
Iberus marmoratus	07/04/2024	Junto a A-374 y arroyo del Cupil, La Indiana, Ronda	36.765111	-5.222500	586
Iberus marmoratus	07/04/2024	Junto a A-366 y arroyo del Toro, Ronda	36.771583	-5.085778	892
Iberus marmoratus	07/04/2024	Travesía Pio XII, junto al nacimiento del río Genal, Igualeja	36.632861	-5.117889	711
Iberus marmoratus	07/04/2024	Junto al camino de Tolox y al camino de Ronda a Marbella, Parauta	36.662639	-5.077111	1069
Iberus marmoratus	19/12/2021	Mirador Tajo Encantada, Ardales	36.899722	-4.769167	594
Iberus marmoratus	19/12/2021	Parking de las ruinas de Bobastro, Ardales	36.899889	-4.779972	498
Iberus marmoratus	08/01/2022	Paseo Monte de la Cruz, Casabermeja	36.895278	-4.433389	554
Iberus marmoratus	01/03/2020	Pinar junto al sendero del kiosco, túnel pequeño del caminito del Rey, Ardales	36.913889	-4.806667	390
Iberus marmoratus	13/01/2022	Playa de la Araña	36.712861	-4.321194	7
Iberus marmoratus	13/01/2022	Proximidades de la playa Peñón del Cuervo	36.713389	-4.338167	30
Iberus marmoratus	18/12/2021	Próximo al arroyo de las Piedras, Valle de Abdalajís	36.953222	-4.689500	440
Iberus marmoratus	18/12/2021	Punto de interés geológico próximo a tanatorio de Valle de Abdalajís	36.938889	-4.684278	397
Iberus marmoratus	10/04/2024	Junto a Casa Forestal Cañada de las Palomas, Sierra de Mijas, Alhaurín el Grande	36.632778	-4.658333	552
Iberus marmoratus	08/01/2022	Río Campanillas, Almogía	36.846500	-4.521417	247
Iberus marmoratus	08/01/2022	Río Guadalmedina, cerca de la autovía A-45, Casabermeja	36.854972	-4.444778	359
Iberus marmoratus	09/01/2022	Río Seco, Coín	36.674778	-4.788167	143
Iberus marmoratus	09/01/2022	Sierra Gorda, Coín	36.676000	-4.715528	241
Iberus marmoratus	18/12/2021	Sur del embalse del Guadalhorce, Gobantes	36.951306	-4.779389	402
Iberus marmoratus	08/01/2022	Torre de la Vela, C/Arrabal del Castillo, Almogía	36.824694	-4.542472	393
Iberus marmoratus	19/02/2023	Junto a A-7175 y río Guadalmedina, Benahavís	36.516111	-5.039444	120
Iberus marmoratus	15/01/2022	Torrealquería, Alhaurín de la Torre	36.692139	-4.595556	156



I. marmoratus
(Ronda)



MÁLAGA (8)

Taxón	Fecha	Localidad	Latitud (N)	Longitud (W)	Altitud (m)
Iberus marmoratus	22/04/2023	Castillo de Gaucín	36.517222	-5.312778	639
Iberus marmoratus	18/12/2021	Vértice norte del Torcal de Campano Chico, El Chorro, Álora	36.935389	-4.732028	879
Iberus marmoratus	18/12/2021	750m al W del arroyo de la Teja, falda SE del pico Huma, El Chorro, Álora	36.922500	-4.737778	717
Iberus marmoratus	28/11/2021	Carretera al Torcal de Antequera (margen derecho), 900m al E del nacimiento del rio de la Villa	36.983889	-4.523056	648
Iberus marmoratus	18/02/2023	Junto a Avda. de Málaga, Comares	36.847500	-4.249444	692
Iberus marmoratus	19/01/2023	Junto a A-387 y Urbanización Alhaurín Golf, Alhaurín el Grande	36.618000	-4.706333	330
Iberus marmoratus	15/10/2022	Junto a C/La Viñuela, Periana	36.929444	-4.187556	630
Iberus marmoratus	22/10/2023	Tajo del Molino, Huerta de la Cueva, Teba	36.980278	-4.879444	386
Iberus marmoratus	04/11/2023	Junto a A-7075, cerca del nacimiento del río de la Villa, Torcal de Antequera	36.983500	-4.524944	678
Iberus marmoratus	04/11/2023	Junto a A-7075, cerca del nacimiento del río de la Villa, Torcal de Antequera	36.984000	-4.532806	602
Iberus marmoratus	04/11/2023	Cerca de la bodega Gross Hermanos, N del Torcal de Antequera	36.979722	-4.593444	738
Iberus marmoratus	05/11/2023	Junto a A-7075, cerca de Pilas de la Alhajuela, Torcal de Antequera	36.984111	-4.516861	654
Iberus marmoratus	04/11/2023	Junto a MA-4402, Los Nogales, Antequera	36.958361	-4.623889	898
Iberus marmoratus	04/11/2023	Arroyo del Aljibe, Los Nogales, Antequera	36.950694	-4.615500	934
Iberus marmoratus	05/11/2023	Arroyo Hondo, junto a Avda. la Ballesta, Villanueva de la Concepción	36.934444	-4.511778	490
Iberus marmoratus	05/11/2023	Cerca del arroyo del Espinazo, Los Nogales, Antequera	36.936500	-4.585194	762
Iberus marmoratus	05/11/2023	Junto a MA-3403, Fuente Amarga, Villanueva de la Concepción	36.901500	-4.562722	550
Iberus marmoratus	05/11/2023	El Curato, Almogía	36.871500	-4.578722	556
Iberus marmoratus	05/11/2023	Arroyo de la Atalaya, Monterroso, Álora	36.879306	-4.630111	297
Iberus marmoratus	05/11/2023	Junto a A-343, Valle de Abdalajís	36.909194	-4.692750	359
Iberus marmoratus	05/11/2023	Junto a Camino de Alberto, Valle de Abdalajís	36.917417	-4.658472	524
Iberus marmoratus	05/11/2023	Junto a cortijo Alcobilla, La Joya, Antequera	36.919833	-4.635472	647
Iberus marmoratus	15/01/2022	Barranco Cañas, cerca del castillo de la Mota, Alhaurín el Grande	36.623389	-4.710611	291
Iberus marmoratus	17/01/2022	Carretera de Mirabuen, Cártama	36.697778	-4.649722	157
Iberus marmoratus	16/01/2022	Miralmonte, Coín	36.656889	-4.734444	216



I. marmoratus serpentinae
(Estepona)



MÁLAGA (9)

Taxón	Fecha	Localidad	Latitud (N)	Longitud (W)	Altitud (m)
Iberus marmoratus x axarciensis	18/02/2023	Mondrón, Periana	36.931917	-4.235722	550
Iberus marmoratus x cilbanus	19/02/2023	Junto a A-7150, extremo sur de la Sierra Crestellina, Casares	36.447139	-5.279694	398
Iberus marmoratus x cilbanus	19/02/2023	Junto a parking público y mirador del Castillo, Casares	36.441389	-5.273333	361
Iberus marmoratus x cilbanus	22/10/2023	Junto a MA-468 y Arroyo del Chumbo, Teba	37.002250	-4.897639	469
Iberus marmoratus x cilbanus	22/10/2023	Junto a MA-465, Teba	36.985250	-4.923167	509
Iberus marmoratus x cilbanus	22/10/2023	Junto a MA-465 y Avenida de los Lagos, Teba	36.982306	-4.913333	542
Iberus marmoratus x cilbanus	22/10/2023	Tajo del Molino, Huerta de la Cueva, Teba	36.980556	-4.880583	384
Iberus marmoratus x cilbanus	22/10/2023	Junto a Arroyo del Barbero y Camino de Teba a Cañete la Real, Cañete la Real	36.950833	-5.017778	659
Iberus marmoratus x cilbanus	22/10/2023	Cañada de la Saucedilla, junto a MA-7404, Almargen	36.985944	-5.040806	597
Iberus marmoratus x cilbanus	08/12/2023	Junto a A-366, Cañada de Requena, El Burgo	36.786278	-4.978056	768
Iberus marmoratus x cilbanus	06/04/2024	Junto a A-377 y río Genal, Gaucín	36.494972	-5.311667	201
Iberus marmoratus x cilbanus	06/04/2024	Peñón del Berrueco, El Robledal, Cortes de la Frontera	36.617028	-5.424139	830
Iberus marmoratus x cilbanus	06/04/2024	Junto a A-373, Cortes de la Frontera	36.615611	-5.388222	694
Iberus marmoratus x cobosi	19/12/2021	Cara norte del extremo oriental del monte de la ermita Cristo de la Sierra, Valle de Abdalajís	36.933083	-4.684417	451
Iberus marmoratus x cobosi	19/12/2021	Cara norte del extremo oriental del monte de la ermita Cristo de la Sierra, Valle de Abdalajís	36.933083	-4.684667	458
Iberus marmoratus x cobosi	19/12/2021	Cara norte del extremo oriental del monte de la ermita Cristo de la Sierra, Valle de Abdalajís	36.933333	-4.685000	466
Iberus marmoratus x cobosi	19/12/2021	Cara norte del extremo oriental del monte de la ermita Cristo de la Sierra, Valle de Abdalajís	36.933139	-4.685472	481
Iberus marmoratus x cobosi	19/12/2021	Cara norte del extremo oriental del monte de la ermita Cristo de la Sierra, Valle de Abdalajís	36.933000	-4.686778	512
Iberus marmoratus x cobosi	19/12/2021	Cara sur del extremo oriental del monte de la ermita Cristo de la Sierra, Valle de Abdalajís	36.932861	-4.684028	426
Iberus marmoratus x cobosi	19/12/2021	Cara sur del extremo oriental del monte de la ermita Cristo de la Sierra, Valle de Abdalajís	36.932583	-4.684000	421
Iberus marmoratus x cobosi	19/12/2021	Cara sur del extremo oriental del monte de la ermita Cristo de la Sierra, Valle de Abdalajís	36.932639	-4.684111	426
Iberus marmoratus x cobosi	19/12/2021	Cara sur del extremo oriental del monte de la ermita Cristo de la Sierra, Valle de Abdalajís	36.932889	-4.684806	472
Iberus marmoratus x cobosi	19/12/2021	Cara sur del extremo oriental del monte de la ermita Cristo de la Sierra, Valle de Abdalajís	36.932778	-4.685833	504
Iberus marmoratus x cobosi	19/12/2021	Cara sur del extremo oriental del monte de la ermita Cristo de la Sierra, Valle de Abdalajís	36.932778	-4.686667	516
Iberus marmoratus x cobosi	19/12/2021	Cara sur del extremo oriental del monte de la ermita Cristo de la Sierra, Valle de Abdalajís	36.932722	-4.686917	520



I. marmoratus x cilbanus
(Almargen)



MÁLAGA (10)

Taxón	Fecha	Localidad	Latitud (N)	Longitud (W)	Altitud (m)	Leg.
Iberus marmoratus x cobosi	19/12/2021	Cara sur del extremo oriental del monte de la ermita Cristo de la Sierra, Valle de Abdalajís	36.932500	-4.687222	530	
Iberus marmoratus x cobosi	19/12/2021	Cara sur del extremo oriental del monte de la ermita Cristo de la Sierra, Valle de Abdalajís	36.932500	-4.687500	541	
Iberus marmoratus x cobosi	19/12/2021	Cara sur del extremo oriental del monte de la ermita Cristo de la Sierra, Valle de Abdalajís	36.932944	-4.684389	454	
Iberus marmoratus x cobosi	19/12/2021	Cara sur del extremo oriental del monte de la ermita Cristo de la Sierra, Valle de Abdalajís	36.932917	-4.685167	483	
Iberus marmoratus x cobosi	19/12/2021	Cara sur del extremo oriental del monte de la ermita Cristo de la Sierra, Valle de Abdalajís	36.932667	-4.686528	509	
Iberus marmoratus x cobosi	07/12/2023	Cara sur del extremo oriental del monte de la ermita Cristo de la Sierra, Valle de Abdalajís	36.932500	-4.684167	431	
***Iberus marmoratus x polymorphicus* f. globularis**	28/11/2021	Carretera al Torcal de Antequera (margen derecho), 900m al E del nacimiento del rio de la Villa	36.984167	-4.523389	649	
***Iberus marmoratus x polymorphicus* f. globularis**	29/11/2021	Carretera al Torcal de Antequera (margen izquierdo), 900m al E del nacimiento del rio de la Villa	36.984889	-4.523111	642	
***Iberus marmoratus x polymorphicus* f. globularis**	04/11/2023	Junto a A-7075, cerca del nacimiento del río de la Villa, Torcal de Antequera	36.983306	-4.534806	608	
***Iberus marmoratus x polymorphicus* f. globularis**	04/11/2023	Junto a A-7075, cerca del nacimiento del río de la Villa, Torcal de Antequera	36.982778	-4.524444	716	
***Iberus marmoratus x polymorphicus* f. globularis**	18/12/2021	Extremo occidental del monte Capilla, El Chorro, Álora	36.938722	-4.733333	914	
***Iberus marmoratus x polymorphicus* f. globularis**	18/12/2021	Extremo occidental del monte de la ermita Cristo de la Sierra, Valle de Abdalajís	36.927778	-4.716389	626	
***Iberus marmoratus x polymorphicus* f. globularis**	07/12/2023	Base del Tajo del Cuervo, cara sur del monte de la ermita Cristo de la Sierra, Valle de Abdalajís	36.928528	-4.700667	519	
Iberus marmoratus x marmoratus serpentinae	07/04/2024	Junto al río Almarchal, Genalguacil, Sierra Bermeja	36.530806	-5.212722	452	
Iberus marmoratus serpentinae	19/02/2023	Junto al refugio de ADANA, arroyo del Infierno, La Gaspara, Sierra Bermeja, Estepona	36.450556	-5.208611	309	
Iberus marmoratus serpentinae	22/04/2023	A 400m del puerto de Peñas Blancas, Sierra Bermeja, Genalguacil	36.503556	-5.191639	922	
Iberus marmoratus serpentinae	04/2023	Cerca del mirador de Estepona, Sierra Bermeja, Estepona	36.478056	-5.200611	12	IP
Iberus marmoratus serpentinae	10/02/2024	Arroyo de Monterroso, Sierra Bermeja, Estepona	36.459556	-5.170167	210	IP
Iberus marmoratus serpentinae	23/02/2024	Parque San Isidro Labrador, Los Pedregales, Sierra Bermeja, Estepona	36.444611	-5.206806	172	
Iberus marmoratus serpentinae	24/04/2023	Arroyo de la Marimacho, Sierra Bermeja, Estepona	36.444389	-5.145056	92	IP
Iberus marmoratus serpentinae	07/04/2024	Junto al sendero de los pinsapos, Genalguacil, Sierra Bermeja	36.497722	-5.198722	887	
Iberus marmoratus serpentinae	04/2023	Arroyo de la Cala, Sierra Bermeja, Estepona	36.478667	-5.179000	438	IP
Iberus marmoratus serpentinae	04/2023	Arroyo de Guadalobón, Sierra Bermeja, Estepona	36.463889	-5.181361	391	IP
Iberus marmoratus serpentinae	08/12/2023	Junto a A-397, Igualeja, Sierra Bermeja	36.606167	-5.071556	1014	
Iberus marmoratus serpentinae	08/12/2023	Junto a A-397, El Madroñal, Benahavís, Sierra Bermeja	36.550833	-5.030000	492	

IP: Ismael Pérez



I. marmoratus x cilbanus
(Teba)



MÁLAGA (11)

Taxón	Fecha	Localidad	Latitud (N)	Longitud (W)	Altitud (m)	Leg.
Iberus marmoratus serpentinae	08/12/2023	Real de la Quinta, C/Isaac Peral, Benahavís, Sierra Bermeja	36.534389	-4.989750	241	
Iberus marmoratus serpentinae	18/12/2023	Entre sendero de los pinsapos y arroyo de Abreón, los Reales de Sierra Bermeja, Estepona	36.493056	-5.195167	1066	IP
Iberus marmoratus serpentinae	13/08/2022	Arroyo de Cerro Gordo, Benahavís	36.553583	-5.077778	330	IP
Iberus marmoratus serpentinae	13/08/2022	Arroyo de Cerro Gordo, Benahavís	36.553056	-5.072444	302	IP
Iberus marmoratus serpentinae	14/05/2023	Fuente de las Tejas, Vereda de la Refriega, Istán	36.635306	-5.011444	968	IP
Iberus marmoratus serpentinae	16/11/2020	Carretera de Peñas a Alte, Genalguacil, Sierra Bermeja	36.517694	-5.175083	937	IP
Iberus marmoratus serpentinae	22/03/2023	Cerca de la finca Cactus y junto a arroyo de Polvitos, Estepona, Sierra Bermeja	36.450583	-5.186472	171	IP
Iberus marmoratus serpentinae	12/01/2024	Al N del arroyo Abrón y Fuente de Infierno, Estepona, Sierra Bermeja	36.495278	-5.178194	619	IP
***Iberus polymorphicus* f. costulatus**	29/11/2021	Sendero verde del Torcal de Antequera, Villanueva de la Concepción	36.950278	-4.548889	1207	
***Iberus polymorphicus* f. costulatus**	29/11/2021	Sendero verde del Torcal de Antequera, Villanueva de la Concepción	36.951389	-4.549167	1214	
***Iberus polymorphicus* f. costulatus**	29/11/2021	Sendero verde del Torcal de Antequera, Villanueva de la Concepción	36.950556	-4.548056	1208	
***Iberus polymorphicus* f. costulatus**	04/02/2016	Sendero verde del Torcal de Antequera, Villanueva de la Concepción	36.951111	-4.548611	1207	
***Iberus polymorphicus* f. costulatus**	29/11/2021	Sendero verde del Torcal de Antequera, Villanueva de la Concepción	36.950833	-4.549722	1205	
***Iberus polymorphicus* f. costulatus**	25/11/2023	Cerca de Proa de barco, sendero verde del Torcal de Antequera, Villanueva de la Concepción	36.950167	-4.547639	1201	
***Iberus polymorphicus* f. costulatus**	25/11/2023	Entre Proa de barco y las Catedrales, sendero verde del Torcal de Antequera, Villanueva de la Concepción	36.950083	-4.548639	1208	
***Iberus polymorphicus* f. costulatus**	25/11/2023	Las Catedrales, sendero verde del Torcal de Antequera, Villanueva de la Concepción	36.949806	-4.550000	1206	
***Iberus polymorphicus* f. costulatus**	25/11/2023	Cerca de las Catedrales, sendero verde del Torcal de Antequera, Villanueva de la Concepción	36.950028	-4.550583	1205	
***Iberus polymorphicus* f. costulatus**	25/11/2023	Entre Proa de barco y las Catedrales, sendero verde del Torcal de Antequera, Villanueva de la Concepción	36.950056	-4.549083	1207	
***Iberus polymorphicus* f. globularis**	18/12/2021	Base de paredón calizo del Pozo de la Mona, El Chorro	36.960833	-4.753333	535	
***Iberus polymorphicus* f. globularis**	28/11/2021	Margen derecho de carretera entre Antequera y el Torcal, extremo NE del Torcal de Antequera	36.978889	-4.507222	779	
***Iberus polymorphicus* f. globularis**	29/11/2021	Extremo oriental del Torcal de Antequera, Villanueva de la Concepción	36.965000	-4.522472	1097	
***Iberus polymorphicus* f. globularis**	29/11/2021	Extremo oriental del Torcal de Antequera, Villanueva de la Concepción	36.966667	-4.515833	1158	
***Iberus polymorphicus* f. globularis**	29/11/2021	Chozo del Pastor, extremo oriental del Torcal de Antequera, Villanueva de la Concepción	36.957833	-4.533778	1172	
***Iberus polymorphicus* f. globularis**	28/11/2021	Arroyo del Gato, Villanueva de Cauche, Antequera	36.962083	-4.490611	843	
***Iberus polymorphicus* f. globularis**	28/11/2021	Ladera Sur de Piedra Poyato, próximo a extremo oriental del Torcal de Antequera	36.976056	-4.489889	940	

IP: Ismael Pérez



I. polymorphicus f. *costulatus*
(Antequera)



MÁLAGA (12)

Taxón	Fecha	Localidad	Latitud (N)	Longitud (W)	Altitud (m)
***Iberus polymorphicus* f. globularis**	29/11/2021	Oeste del Torcal de Antequera, Los Nogales, Antequera	36.961972	-4.602889	967
***Iberus polymorphicus* f. globularis**	28/11/2021	Junto a la cueva de la Yedra y A-45, Villanueva del Cauche, Antequera	36.978778	-4.457917	883
***Iberus polymorphicus* f. globularis**	04/11/2023	Extremo occidental del Torcal de Antequera, Los Nogales, Antequera	36.963611	-4.636389	785
***Iberus polymorphicus* f. globularis**	29/11/2021	Oeste del Torcal de Antequera, Los Nogales, Antequera	36.964444	-4.588056	1070
***Iberus polymorphicus* f. globularis**	29/11/2021	Cara norte del Torcal de Antequera, junto a arroyo de la Dehesa, Antequera	36.976806	-4.576222	798
***Iberus polymorphicus* f. globularis**	29/11/2021	Parte central del Torcal de Antequera al este del pico Camorro Alto	36.966833	-4.575444	979
***Iberus polymorphicus* f. globularis**	25/11/2023	160m al NW del Mirador del Puerto de la Escaleruela, Torcal de Antequera	36.975556	-4.575278	887
***Iberus polymorphicus* f. globularis**	25/11/2023	180m al NE del Mirador del Puerto de la Escaleruela, Torcal de Antequera	36.974750	-4.574528	947
***Iberus polymorphicus* f. globularis**	25/11/2023	1km al SE del Mirador del Puerto de la Escaleruela, Torcal de Antequera	36.969444	-4.564167	1099
***Iberus polymorphicus* f. globularis**	25/11/2023	125m al N del Mirador del Puerto de la Escaleruela, Torcal de Antequera	36.974444	-4.575194	928
Iberus polymorphicus* f. globularis *x cobosi	07/12/2023	Cara N del extremo oriental del monte de la ermita Cristo de la Sierra, Valle de Abdalajís	36.933333	-4.695000	614
Iberus polymorphicus* f. globularis *x cobosi	07/12/2023	Cara N del extremo oriental del monte de la ermita Cristo de la Sierra, Valle de Abdalajís	36.932472	-4.695028	665
Iberus polymorphicus* f. globularis *x cobosi	07/12/2023	Cresta del monte de la ermita Cristo de la Sierra, Valle de Abdalajís, 700m al W del mirador del Gangarro	36.931389	-4.693889	697
Iberus polymorphicus* f. globularis *x cobosi	07/12/2023	Acantilado en el extremo oriental del monte de la ermita Cristo de la Sierra, Valle de Abdalajís	36.930833	-4.697500	776
Iberus polymorphicus* f. globularis *x cobosi	07/12/2023	1300m al W del mirador del Gangarro, cara sur del monte de la ermita Cristo de la Sierra, Valle de Abdalajís	36.932639	-4.699917	821
Iberus polymorphicus* f. globularis *x marmoratus	07/12/2023	Base de la vertiente sur del extremo oriental del monte de la ermita Cristo de la Sierra, Valle de Abdalajís	36.934056	-4.694972	566
Iberus polymorphicus* f. globularis *x marmoratus	04/11/2023	Junto a A-7075, cerca del nacimiento del río de la Villa, Torcal de Antequera	36.982778	-4.524444	716
Iberus polymorphicus* f. globularis *x marmoratus	04/11/2023	Junto a la cueva de la Yedra y A-45, Villanueva del Cauche, Antequera	36.978611	-4.456111	834
Iberus polymorphicus* f. globularis *x marmoratus	05/11/2023	Junto a A-7075, cerca de Pilas de la Alhajuela, Torcal de Antequera	36.982056	-4.516806	764
Iberus polymorphicus* f. globularis *x marmoratus	04/02/2016	Margen derecho de la carretera entre Antequera y el Torcal, extremo NE del Torcal de la Antequera	36.976944	-4.503611	801
Iberus polymorphicus* f. globularis *x marmoratus	04/11/2023	Cerca del nacimiento del río de la Villa, Torcal de Antequera	36.978806	-4.531722	967
***Iberus polymorphicus* f. intermedius**	29/11/2021	Cerca del Tornillo del Torcal de Antequera, Villanueva de la Concepción	36.955000	-4.540000	1217
***Iberus polymorphicus* f. intermedius**	29/11/2021	Sendero verde del Torcal de Antequera, Villanueva de la Concepción	36.951389	-4.548889	1210
***Iberus polymorphicus* f. intermedius**	29/11/2021	Sendero amarillo del Torcal de Antequera, Villanueva de la Concepción	36.952333	-4.551111	1227
***Iberus polymorphicus* f. intermedius**	28/10/2012	Sendero amarillo del Torcal de Antequera, Villanueva de la Concepción	36.951944	-4.550000	1224



I. polymorphicus f. *globularis*
(Antequera)



MÁLAGA (13)

Taxón	Fecha	Localidad	Latitud (N)	Longitud (W)	Altitud (m)
***Iberus polymorphicus* f. intermedius**	28/10/2012	Sendero amarillo del Torcal de Antequera, Villanueva de la Concepción	36.953056	-4.552500	1226
***Iberus polymorphicus* f. intermedius**	04/02/2016	Sendero verde del Torcal de Antequera, Villanueva de la Concepción	36.953056	-4.546667	1216
***Iberus polymorphicus* f. intermedius**	05/11/2023	Sendero verde del Torcal de Antequera, Villanueva de la Concepción	36.952222	-4.547778	1214
***Iberus polymorphicus* f. intermedius**	05/11/2023	Cerca del sendero del lapiaz Agrio del Caracol y la cueva del Toro, Torcal de Antequera	36.951944	-4.548611	1217
***Iberus polymorphicus* f. intermedius**	05/11/2023	Cerca del sendero del lapiaz Agrio del Caracol y la cueva del Toro, Torcal de Antequera	36.952500	-4.540000	1186
***Iberus polymorphicus* f. intermedius**	25/11/2023	Sopeto Point, cerca del centro de interpretación del Torcal de Antequera, Villanueva de la Concepción	36.951417	-4.546083	1198
***Iberus polymorphicus* f. intermedius**	25/11/2023	130m al E del Tornillo del Torcal, Villanueva de la Concepción	36.955222	-4.538083	1199
Iberus rhodopeplus	04/11/2023	Arroyo de la Yedra, junto a finca Las Navillas, Villanueva del Cauche, Antequera	37.001389	-4.438889	680
Iberus rhodopeplus	17/09/2023	Junto a MA-5102 y Hacienda la Suerte, Villanueva de Tapia	37.159222	-4.343667	787
Iberus rhodopeplus	17/09/2023	Cerca del Cortijo de las Escaldaderas y A-92, Archidona	37.133500	-4.357278	748
Iberus rhodopeplus	17/09/2023	Cerca de la Fuente del Sacristán, Archidona	37.119528	-4.368472	903
Iberus rhodopeplus	17/09/2023	Cerca de la Fuente del Sacristán, Archidona	37.116944	-4.365833	815
Iberus rhodopeplus	17/09/2023	Cerca de la casa rural Cortijo Alzamigaja, Archidona	37.080389	-4.406889	685
Iberus rhodopeplus	17/09/2023	Cerca del Cortijo Caracate, Huertas del Río, Archidona	37.074194	-4.458583	542
Iberus rhodopeplus	17/09/2023	Cantera abandonada junto a N-331, Antequera	37.026111	-4.518889	575
Iberus rhodopeplus	28/11/2021	Arroyo de la Yedra, Villanueva del Rosario	37.004889	-4.434250	650
Iberus rhodopeplus	15/10/2022	Espino, Alcaucín	36.941389	-4.109722	831
Iberus rhodopeplus	12/11/2022	Cerro San Antón, junto a Avda. San Antón	36.741667	-4.359167	338
Iberus rhodopeplus	12/11/2022	Junto a intersección entre A-4152 y MA-155, Alfarnate	37.003889	-4.276111	938
Iberus rhodopeplus	14/03/2022	Cerca del cortijo de las Escaldaderas y A-92, Archidona	37.132500	-4.359167	740
Iberus rhodopeplus	30/07/2021	A 400m del mirador de Miguel Álvarez, Alcaucín	36.916667	-4.100833	710
Iberus rhodopeplus	17/12/2022	Junto a A-7205, barranco de Mínguez, Carraspite, Sayalonga	36.785833	-4.030556	216
Iberus rhodopeplus	18/02/2023	Cortijos las Montoras, Lagunas de Archidona, Estación de Salinas	37.096111	-4.311667	778
Iberus rhodopeplus	18/02/2023	Masmullar, Comares	36.867056	-4.282500	549
Iberus rhodopeplus	18/02/2023	Cerca del arroyo Garaupa, La Zubia, Cútar	36.860278	-4.211944	285



I. polymorphicus f. *globularis* x *marmoratus* (Antequera)



MÁLAGA (14)

Taxón	Fecha	Localidad	Latitud (N)	Longitud (W)	Altitud (m)
Iberus rhodopeplus	19/06/2023	Cerca del castillo de Archidona	37.101389	-4.384444	841
Iberus rhodopeplus	15/10/2022	Junto a MA-126, río Almanchares, Canillas de Aceituno	36.870194	-4.064583	620
Iberus rhodopeplus	19/11/2022	Junto a MA-156, Baños de Vilo, Periana	36.941389	-4.207222	576
Iberus rhodopeplus	15/10/2022	Junto a C/La Viñuela, Periana	36.930556	-4.188333	630
Iberus rhodopeplus	19/11/2022	Junto al Camino de la Trinchera, El Toril, Alcaucín	36.945278	-4.151667	968
Iberus rhodopeplus	15/10/2022	Mondrón, Alfarnatejo	36.949722	-4.230556	705
Iberus rhodopeplus	15/10/2022	Camino al Collado de la Rávita, Canillas de Aceituno	36.879167	-4.078889	853
Iberus rhodopeplus	17/12/2022	Cómpeta	36.836278	-3.966444	799
Iberus rhodopeplus	18/12/2022	Junto al camino de la Saucedilla, Villanueva del Trabuco	37.047389	-4.383278	816
Iberus rhodopeplus	21/10/2023	Sierra de la Camorra, Alameda	37.200833	-4.666389	578
Iberus rhodopeplus	21/10/2023	Los Carvajales, Mollina	37.186667	-4.674722	539
Iberus rhodopeplus	21/10/2023	Área recreativa La Sierrecilla, Humilladero	37.106389	-4.691944	481
Iberus rhodopeplus	21/10/2023	Junto a A-7286, Gobantes, Campillos	36.989444	-4.795278	484
Iberus rhodopeplus	21/10/2023	Arroyo de Barranco Hondo, Lagunas de Campillos	37.026389	-4.821111	466
Iberus rhodopeplus	22/10/2023	Junto a A-384, Teba	37.019278	-4.950639	515
Iberus rhodopeplus	24/02/2024	Junto a vereda del Rejano, Sierra de Yeguas	37.132917	-4.883028	461
Iberus rhodopeplus	22/10/2023	Tajo del Molino, Huerta de la Cueva, Teba	36.982500	-4.880000	369
Iberus rhodopeplus	29/12/2023	Camino de la Trinchera, El Toril, Alcaucín	36.948333	-4.132500	994
Iberus rhodopeplus	29/12/2023	Camino de la Trinchera, El Toril, Alcaucín	36.947222	-4.136667	986
***Iberus rhodopeplus* f. labiatus**	01/10/2023	Junto a MA-170, km 1 de la carretera Río de la Miel, Caserío Río-Miel, Nerja, S. Sierra de Almijara	36.780111	-3.799278	342
***Iberus rhodopeplus* f. labiatus**	01/10/2023	Junto a MA-170, km 3 de la carretera Río de la Miel, Caserío Río-Miel, Nerja, S. Sierra de Almijara	36.789833	-3.788389	504
***Iberus rhodopeplus* f. labiatus**	01/10/2023	Junto a MA-170 y río de la Miel, Maro, Nerja, S. Sierra de Almijara	36.760556	-3.810556	116
***Iberus rhodopeplus* f. labiatus**	17/12/2022	Junto a MA-5105, Frigiliana	36.798611	-3.900972	384



I. rhodopeplus f. *labiatus*
(Frigiliana)

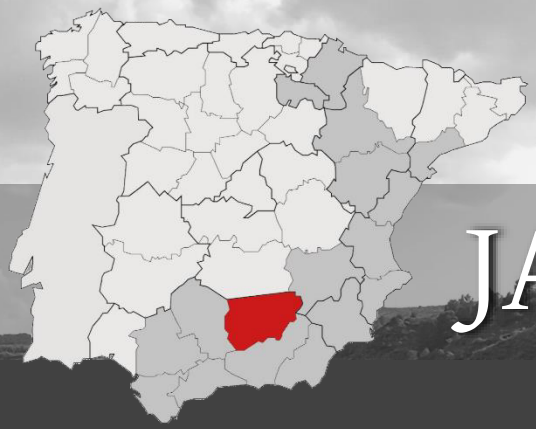

JAÉN (1)

Taxón	Fecha	Localidad	Latitud (N)	Longitud (W)	Altitud (m)
Iberus angustatus	30/10/2011	200m al oeste del vitor de Carlos III, carretera Jaén-Otiñar, Sierra Sur	37.692778	-3.765833	682
Iberus angustatus	08/04/2012	Cerro Peña Blanca, El Parrizoso, Monte la Sierra, Sierra Sur	37.652250	-3.762972	1384
Iberus angustatus	04/12/2021	275m al N del pilar de Caño Quebrado, bifurcación hacia castillo de Santa Catalina	37.771694	-3.808167	706
Iberus angustatus	03/10/2021	400m al W del cerro de los Lirios, Sierra de Jaén	37.774167	-3.814444	663
Iberus angustatus	31/10/2021	Área recreativa La Cañada, Larva	37.757611	-3.199833	795
Iberus angustatus	28/12/2021	Arroyo de Cañada Honda, Mancha Real	37.765833	-3.614722	1047
Iberus angustatus	26/10/2021	Arroyo de la Cueva, Torredelcampo	37.754167	-3.870278	944
Iberus angustatus	26/10/2021	Arroyo del Rachuelo, Sierra de la Grana, Jamilena	37.733333	-3.929444	833
Iberus angustatus	31/10/2021	Belmez de la Moraleda	37.722250	-3.395472	1085
Iberus angustatus	23/12/2021	Camino de Bercho, Pegalajar	37.751944	-3.628056	931
Iberus angustatus	18/05/2023	800m al W de la Choza del Ranchuelo, Camino del Bercho, Pegalajar	37.747500	-3.620278	980
Iberus angustatus	16/09/2023	Barranco Cueva del Judío, cerca del Puerto del Aire, Cárchel, Cárcheles	37.671667	-3.654444	1260
Iberus angustatus	16/09/2023	Barranco Cueva del Judío, cerca del Puerto del Aire, Cárchel, Cárcheles	37.672778	-3.646667	1092
Iberus angustatus	04/11/2021	Carretera de ascenso a la cumbre de la Pandera, Sierra Sur	37.636389	-3.805000	1540
Iberus angustatus	04/11/2021	Carretera de ascenso a la cumbre de la Pandera, Sierra Sur	37.634167	-3.796667	1656
Iberus angustatus	14/09/2021	Carretera de Jaén a Castillo de Santa Catalina (margen derecho)	37.768611	-3.805000	756
Iberus angustatus	04/10/2009	Carretera de Jaén a Castillo de Santa Catalina (margen izquierdo)	37.767778	-3.808333	731
Iberus angustatus	04/12/2021	Carretera de Jaén a Castillo de Santa Catalina (margen izquierdo)	37.766944	-3.808611	782
Iberus angustatus	14/09/2021	Carretera de Jaén a Castillo de Santa Catalina, sendero hacia barrio de El Tomillo, Sierra de Jaén	37.765833	-3.805278	720
Iberus angustatus	10/11/2021	Carretera de Mancha Real a Pegalajar, Sierra Mágina	37.772000	-3.627111	853
Iberus angustatus	31/10/2021	Carretera JV-3213 entre Cabra del Santo Cristo y Larva, cerca de Rambla del Fontarrón	37.694167	-3.143333	941
Iberus angustatus	11/10/2021	Castillo de Cambil	37.677222	-3.566944	807
Iberus angustatus	09/11/2021	Castillo de la Guardia de Jaén, Sierra Mágina	37.743611	-3.696389	634
Iberus angustatus	31/08/2021	Castillo de Mata Bejid, Cambil	37.704444	-3.510278	1104
Iberus angustatus	10/09/2023	Ladera SE del Cerro Almodóvar (Fuente de la Peña)	37.754444	-3.797778	644



I. angustatus
(Carretera Jaén-Otiñar)

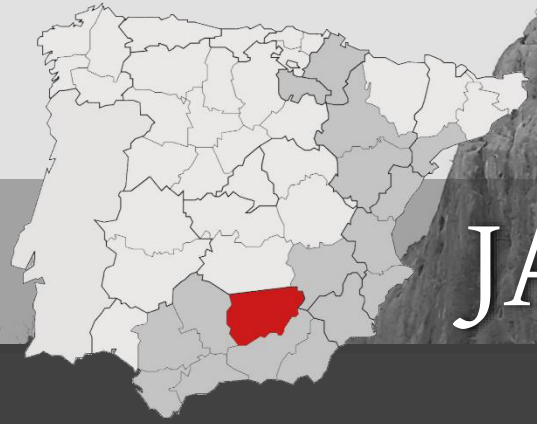

JAÉN (2)

Taxón	Fecha	Localidad	Latitud (N)	Longitud (W)	Altitud (m)
Iberus angustatus	10/09/2023	Ladera SE del Cerro Almodóvar (Fuente de la Peña)	37.755278	-3.799444	719
Iberus angustatus	10/09/2023	Cantera ladera sur del Cerro Almodóvar (Fuente de la Peña)	37.754111	-3.802000	774
Iberus angustatus	10/09/2023	Cumbre del cerro Almodóvar (Fuente de la Peña)	37.755833	-3.805000	934
Iberus angustatus	10/09/2023	Ladera norte del cerro Almodóvar (Fuente de la Peña)	37.756944	-3.802778	783
Iberus angustatus	27/09/2020	Cerca de la cuerda de la Corona, Cerro Cárceles, Sierra Mágina	37.743333	-3.478889	2001
Iberus angustatus	11/09/2019	Cerca del barrio de El Tomillo, Sierra de Jaén	37.763889	-3.801944	698
Iberus angustatus	14/09/2021	Cerca del barrio de El Tomillo, Sierra de Jaén	37.764444	-3.800278	670
Iberus angustatus	14/09/2021	Cerca del barrio de El Tomillo, Sierra de Jaén	37.764722	-3.802778	722
Iberus angustatus	26/06/2022	Parque Periurbano El Neveral	37.770833	-3.822500	756
Iberus angustatus	03/2014	Cerca del mirador Peña de los Buitres, Pegalajar	37.737222	-3.662778	882
Iberus angustatus	04/2016	Cerro Cruz de la Atalaya, Jimena, Sierra Mágina	37.832778	-3.494444	1043
Iberus angustatus	03/10/2021	Cerro de los Lirios, Sierra de Jaén	37.774722	-3.810000	639
Iberus angustatus	26/10/2021	Cerro Miguelico, Santa Ana, Torredelcampo	37.760833	-3.901944	781
Iberus angustatus	08/10/2021	Collado de la Atalaya, Cambil	37.710000	-3.595000	1132
Iberus angustatus	01/06/2023	Al norte del Castillo de Bélmez de la Moraleda, Sierra Mágina	37.753944	-3.380833	1043
Iberus angustatus	11/2012	Cumbre sierra de la Pandera, Sierra Sur	37.632500	-3.767222	1679
Iberus angustatus	14/11/2021	Detrás de la ermita de Santa Lucía, junto a A-44, Campillo de Arenas	37.605472	-3.601167	741
Iberus angustatus	31/10/2021	Ermita de la Fuensanta, Huelma	37.674278	-3.470306	1182
Iberus angustatus	04/12/2021	Estribaciones NE del monte de Jabalcuz	37.744444	-3.827333	930
Iberus angustatus	27/08/2023	Cerca del barranco de los Hornillos, Pegalajar	37.733333	-3.628333	817
Iberus angustatus	27/08/2023	Cerca de JA-3203 y restaurante Cueva de los Majuelos, Pegalajar	37.749167	-3.640278	913
Iberus angustatus	27/08/2023	Al E del mirador del área recreativa de las 7 Pilillas, Pegalajar	37.752778	-3.643056	964
Iberus angustatus	27/08/2023	Al E del mirador del área recreativa de las 7 Pilillas, Pegalajar	37.754444	-3.639444	1072
Iberus angustatus	27/08/2023	Junto a JA-3203, Pegalajar	37.762722	-3.636667	855
Iberus angustatus	04/03/2023	Junto al río Reguchillo, Jabalcuz	37.745111	-3.828361	935



I. angustatus
(Fuente de la Peña, Jaén)

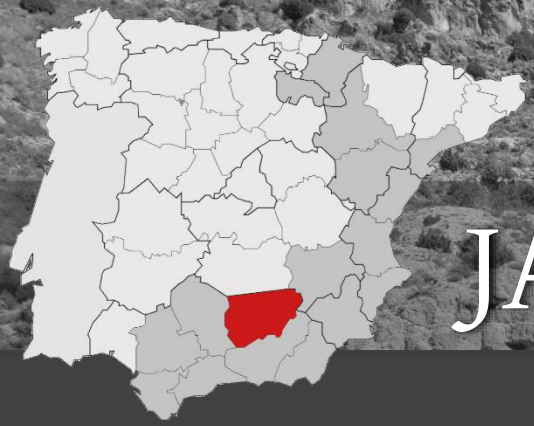

JAÉN (3)

Taxón	Fecha	Localidad	Latitud (N)	Longitud (W)	Altitud (m)
Iberus angustatus	17/11/2021	Extremo occidental de la Peña de Martos, Martos	37.720389	-3.965444	783
Iberus angustatus	12/09/2021	Extremo oriental de la Peña de Martos, Martos	37.716722	-3.961750	849
Iberus angustatus	31/05/2023	Camino de las pilas de Trisia, Jimena, Sierra Mágina	37.833611	-3.468889	669
Iberus angustatus	31/05/2023	Junto a A-324, Mata Bejid, Cambil	37.694167	-3.512222	1040
Iberus angustatus	31/05/2023	Junto a A-401, Bélmez de la Moraleda	37.749194	-3.357278	741
Iberus angustatus	10/11/2021	Frente al área recreativa de la Pila Pellenda, salida de Torres hacia Albanchez de Mágina, Torres, Sierra Mágina	37.784278	-3.501667	965
Iberus angustatus	13/04/1995	Fuente de la Peña, carretera Jaén-Los Villares	37.753889	-3.796944	594
Iberus angustatus	31/10/2021	Fuente de la Teja, Huelma	37.660000	-3.449444	1069
Iberus angustatus	26/10/2021	Junto a ermita de Santa Ana, Torredelcampo	37.758333	-3.899722	802
Iberus angustatus	31/10/2021	Junto a la Casa de la Pradera, Cabra del Santo Cristo	37.699056	-3.290000	1026
Iberus angustatus	03/03/2013	Junto a Torreón de Cuadros, Bedmar, Sierra Mágina	37.789444	-3.408889	640
Iberus angustatus	17/10/2021	Junto al barranco Puerto de la Hiruela, camino a cerro Moroche, La Cerradura	37.706472	-3.654083	579
Iberus angustatus	30/12/2019	Junto al refugio Cruz de la Chimba, Sierra Sur	37.651944	-3.730000	1073
Iberus angustatus	21/09/2021	Junto al vitor de Carlos III, carretera Jaén-Otiñar, Sierra Sur	37.693889	-3.763333	627
Iberus angustatus	08/10/2021	La Cerradura, carretera Bailén-Motril (N-323a), 1.6km al E de la ermita de la Purísima Concepción	37.685278	-3.623056	668
Iberus angustatus	09/11/2021	La Cerradura, Pegalajar, Sierra Mágina	37.683778	-3.630556	651
Iberus angustatus	01/10/2006	La Mella, Sierra de Jaén	37.756389	-3.815278	877
Iberus angustatus	11/2015	La Salega, cara sur del monte Aznaitín, Albanchez de Mágina, Sierra Mágina	37.794583	-3.490333	1326
Iberus angustatus	11/2013	Ladera N del cerro Aznaitín, Jimena, Sierra Mágina	37.821667	-3.482222	1082
Iberus angustatus	25/10/2013	Merendero junto a cantera de Parroquias, carretera Jaén-Los Villares	37.750556	-3.803333	616
Iberus angustatus	31/10/2021	Muro de acceso al castillo de Solera	37.684278	-3.368944	1071
Iberus angustatus	04/11/2021	Muro norte del castillo de Santa Catalina, cerro de Santa Catalina	37.767778	-3.799444	775
Iberus angustatus	09/11/2021	Olivar en carretera entre Arbuniel y Montejicar, a 1km de Arbuniel, Cambil, Sierra Mágina	37.623778	-3.526389	998
Iberus angustatus	30/10/2011	Otiñar, junto a desviación a Cañada de las Hazadillas, Sierra Sur	37.675556	-3.747778	586
Iberus angustatus	26/10/2021	Peña de la Fuente, Jamilena	37.746111	-3.903889	861



I. angustatus
(Pegalajar)



JAÉN (4)

Taxón	Fecha	Localidad	Latitud (N)	Longitud (W)	Altitud (m)
Iberus angustatus	02/01/2022	Peña del Águila, Mancha Real	37.767833	-3.600972	1198
Iberus angustatus	04/11/2021	Peñas de Castro, carretera entre Jaén y Los Villares	37.731667	-3.793611	895
Iberus angustatus	11/2012	Pico Miramundos, Sierra Mágina	37.728333	-3.448333	1970
Iberus angustatus	13/02/2022	Picos del Guadiana, Huesa	37.747500	-3.105556	584
Iberus angustatus	04/12/2021	Pinar al S del Hospital Dr, Sagaz, Parque Periurbano El Neveral, Sierra de Jaén	37.768972	-3.816806	815
Iberus angustatus	04/12/2021	Pinar al S del Hospital Dr, Sagaz, Parque Periurbano El Neveral, Sierra de Jaén	37.768972	-3.814139	788
Iberus angustatus	04/12/2021	Pinar al S del Hospital Dr, Sagaz, Parque Periurbano El Neveral, Sierra de Jaén	37.766000	-3.819639	967
Iberus angustatus	04/12/2021	Pinar al S del Hospital Dr, Sagaz, Parque Periurbano El Neveral, Sierra de Jaén	37.766333	-3.814944	937
Iberus angustatus	10/11/2021	Pinar en la falda de la Sierra de la Peña del Águila, Mancha Real, Sierra Mágina	37.774194	-3.594972	892
Iberus angustatus	28/02/2022	Reguchillo, ladera sur del monte Jabalcuz	37.749000	-3.824667	749
Iberus angustatus	18/06/2019	Ruta circular del monte El Neveral, cerca de cañada del Vicario, Sierra de Jaén	37.762778	-3.841111	1031
Iberus angustatus	31/08/2022	Junto a barranco Puerto de la Hiruela, La Cerradura, Pegalajar	37.702778	-3.655278	637
Iberus angustatus	03/03/2013	Serrezuela de Jódar, Sierra Mágina	37.836111	-3.368611	807
Iberus angustatus	03/09/2022	Castillo de la Racena y ruinas del Castillo de Jarafe, Jarafe, Baeza	37.888667	-3.558833	434
Iberus angustatus	03/09/2022	Camino del Lara, barranco de la Virgen, Aguadux, Jódar	37.771194	-3.340250	779
Iberus angustatus	03/09/2022	Cerro Cabeza Montosa, Estación de Huelma, Cabra del Santo Cristo	37.634722	-3.304444	1193
Iberus angustatus	31/10/2021	Pinar de cantera en carretera de Belmez de la Moraleda a Cabra del Santo Cristo	37.745556	-3.356944	763
Iberus angustatus	14/09/2021	Bajo Hospital Doctor Sagaz, Monte el Neveral	37.770833	-3.820556	787
Iberus angustatus x giennensis	16/02/2022	Cara sur de la Peña del Altar, puerto de las Coberteras, Sierra Sur. El Parrizoso, Valdepeñas de Jaén	37.623167	-3.763889	1425
Iberus angustatus x giennensis	04/11/2021	Carretera de ascenso a la cumbre de la Pandera, Sierra Sur	37.636389	-3.804722	1542
Iberus angustatus x giennensis	21/09/2021	Carril entre cerro Pitillos y río Valdearazo, Sierra Sur	37.610556	-3.701944	993
Iberus angustatus x giennensis	16/01/2022	Arroyo del Rigüelo, Fuensanta de Martos	37.621389	-3.888889	828
Iberus giennensis	16/09/2023	A 160m del barranco de la Parrilla, junto a la Fuente de la Parrilla, Carchelejo	37.644444	-3.667500	1065
Iberus giennensis	17/11/2021	Camino hacia el castillo de la Encomienda del Víboras, Las Casillas, Martos	37.651361	-4.020694	675
Iberus giennensis	14/11/2021	Carretera ascenso a parque eólico de la Sierra del Trigo, Hoya del Salobral, Noalejo	37.525167	-3.734389	1443



I. angustatus x giennensis
(Valdepeñas de Jaén)



JAÉN (5)

Taxón	Fecha	Localidad	Latitud (N)	Longitud (W)	Altitud (m)
Iberus giennensis	04/11/2021	Carretera de ascenso a la cumbre de la Pandera, Sierra Sur	37.635000	-3.815278	1373
Iberus giennensis	21/09/2021	Carril entre cerro Pitillos y río Valdearazo, Sierra Sur	37.609444	-3.699722	929
Iberus giennensis	21/09/2021	Carril entre cerro Pitillos y río Valdearazo, Sierra Sur	37.610000	-3.695000	881
Iberus giennensis	14/11/2021	Extremo occidental de la Sierra Caracolera, Las Casillas, Martos	37.635194	-4.045000	680
Iberus giennensis	27/02/2022	Junto a la cueva del Santo Custodio, Hoya del Salobral, Noalejo	37.490028	-3.765667	1313
Iberus giennensis	13/01/2024	Cerca del arroyo de Huesa, Las Casillas, Martos	37.642222	-4.017778	553
Iberus giennensis	13/10/2018	Junto al arroyo del Candilejo, Campillo de Arenas	37.569444	-3.668611	1090
Iberus giennensis	25/04/2010	Junto al río Valdearazo, Sierra Sur	37.615833	-3.693056	802
Iberus giennensis	25/04/2010	Junto al río Valdearazo, Sierra Sur	37.605278	-3.697500	834
Iberus giennensis	16/01/2022	1,3km al oeste del Puerto de Locubín, Castillo de Locubín, Sierra Sur	37.564167	-3.885583	1035
Iberus giennensis	05/09/2021	A 100m de la ermita de la Verónica, Alcalá la Real, Sierra Sur	37.461389	-3.915278	1000
Iberus giennensis	23/01/2022	Arroyo de los Granales, Vadohornillo, Fuensanta de Martos	37.622500	-3.942556	652
Iberus giennensis	14/11/2021	Arroyo de los Villarejos, Puerto de Navaleón, Noalejo	37.527250	-3.705583	1181
Iberus giennensis	14/11/2021	Arroyo de los Villarejos, Sierra de Montillana, Noalejo	37.527028	-3.705083	1233
Iberus giennensis	16/01/2022	Arroyo del Rigüelo, Fuensanta de Martos	37.621389	-3.890556	798
Iberus giennensis	28/10/2021	Barranco de los Corralones, Fuensanta de Martos	37.647056	-3.900806	805
Iberus giennensis	16/02/2022	Barranco del río Susana, Sierra Sur, Valdepeñas de Jaén	37.583833	-3.802361	1049
Iberus giennensis	25/09/2021	Cañada de las Hazadillas, Parque Periurbano Monte la Sierra, Sierra Sur	37.656944	-3.718611	935
Iberus giennensis	04/10/2021	Cañada de las Hazadillas, Parque Periurbano Monte la Sierra, Sierra Sur	37.659167	-3.716389	917
Iberus giennensis	16/02/2013	Cañada de las Hazadillas, Parque Periurbano Monte la Sierra, Sierra Sur	37.663611	-3.721111	865
Iberus giennensis	17/01/2016	Cañada de las Hazadillas, Parque Periurbano Monte la Sierra, Sierra Sur	37.656389	-3.715278	920
Iberus giennensis	28/10/2021	Carretera de Valdepeñas de Jaén al cerro del Hoyo, Sierra Sur	37.578889	-3.805722	1120
Iberus giennensis	23/12/2019	Carretera JV-2262 de Frailes a Valdepeñas de Jaén, a 1km de Frailes, Sierra Sur	37.501111	-3.834444	1127
Iberus giennensis	23/12/2019	Carretera JV-2262 de Frailes a Valdepeñas de Jaén, a 500m del alojamiento rural "La Colmenilla", Sierra Sur	37.547778	-3.833889	1279
Iberus giennensis	16/12/2021	Cequia, Alcalá la Real, Sierra Sur	37.398583	-3.871694	966



I. rhodopeplus bastetanus
(Larva)



JAÉN (6)

Taxón	Fecha	Localidad	Latitud (N)	Longitud (W)	Altitud (m)
Iberus giennensis	16/12/2021	Arroyo del Salado, Baños de Agua Hedionda, Martos	37.680833	-3.950833	615
Iberus giennensis	16/12/2021	Cerca de cantera en Los Encinares, Fuensanta de Martos	37.663722	-3.918417	820
Iberus giennensis	16/02/2022	Cerca de río Grande, vereda de los Villares a Castillo de Locubín, Valdepeñas de Jaén	37.591639	-3.859500	887
Iberus giennensis	16/02/2022	Cerca del río Susana, Sierra Sur, Valdepeñas de Jaén	37.586250	-3.805583	1001
Iberus giennensis	14/11/2021	Cerro Lector, Alcaudete	37.624667	-4.059889	666
Iberus giennensis	05/09/2021	Estribaciones de la ladera N de la Sierra de Ahillos, a 4,5km de Alcaudete	37.614722	-4.034444	903
Iberus giennensis	16/09/2023	Barranco de la Parrilla, Carchelejo, Cárcheles	37.645000	-3.640833	829
Iberus giennensis	16/09/2023	Entre Fuente de la Parrilla y Llanos de Palomares, Campillo de Arenas	37.643889	-3.679167	1185
Iberus giennensis	17/11/2021	Falda del castillo de la Encomienda de Víboras, Las Casillas, Martos	37.642028	-4.026389	574
Iberus giennensis	16/01/2022	Junto a C/Calvario, la Rábita, Alcalá la Real, Sierra Sur	37.505028	-4.041667	800
Iberus giennensis	16/12/2021	Junto a C/Simeón, La Pedriza, Alcalá la Real, Sierra Sur	37.413694	-3.954472	1023
Iberus giennensis	16/12/2021	Junto a N-432a a la salida de Castillo de Locubín, Sierra Sur	37.519389	-3.933306	936
Iberus giennensis	23/01/2022	Ventas del Carrizal, Alcaudete	37.570750	-4.012611	796
Iberus giennensis	23/01/2022	Villarbajo, extremo NE de la Sierra de Ahillos, Alcaudete	37.600611	-4.018694	1150
Iberus giennensis	11/05/2022	Cortijo de las Majadillas, Noalejo	37.491667	-3.772222	1313
Iberus giennensis x angustatus	16/01/2022	Nacimiento del Río San Juan, Castillo de Locubín, Sierrra Sur	37.538889	-3.918333	662
Iberus giennensis x angustatus	09/11/2021	Olivar cerca del río de Campillo, Cárcheles, Sierra Mágina	37.657083	-3.603944	641
Iberus giennensis x angustatus	23/01/2022	1 km al NE de Fuente Amuña, Alcaudete	37.594028	-4.055361	842
Iberus giennensis x angustatus	17/11/2021	Cantera 300m al norte del castillo de la Encomienda de Víboras, Las Casillas, Martos	37.644389	-4.024667	594
Iberus giennensis x angustatus	14/11/2021	Cerro Lector, Alcaudete	37.624583	-4.059861	687
Iberus giennensis x angustatus	05/09/2021	Estribaciones de la ladera N de la Sierra de Ahillos, a 4,5km de Alcaudete	37.614722	-4.034444	904
Iberus giennensis x angustatus	14/11/2021	Extremo occidental de la Sierra Caracolera, Las Casillas, Martos	37.635194	-4.045000	713
Iberus giennensis x angustatus	17/11/2021	Falda del castillo de la Encomienda de Víboras, Las Casillas, Martos	37.642056	-4.026083	586
Iberus giennensis x angustatus	13/01/2024	Cerca del arroyo de Huesa, Las Casillas, Martos	37.642500	-4.017778	557
Iberus giennensis x angustatus	17/11/2021	Falda del castillo de la Encomienda de Víboras, Las Casillas, Martos	37.641833	-4.025583	562



I. giennensis
(Cárcheles)



JAÉN (7)

Taxón	Fecha	Localidad	Latitud (N)	Longitud (W)	Altitud (m)
Iberus giennensis x angustatus	16/02/2022	Ladera N de Ventisqueros, puerto de las Coberteras, Sierra Sur, El Parrizoso, Valdepeñas de Jaén	37.614250	-3.764583	1325
Iberus giennensis x angustatus	17/11/2021	Falda del castillo de la Encomienda de Víboras, Las Casillas, Martos	37.641972	-4.026361	562
Iberus giennensis x angustatus	16/09/2023	A 160m del barranco de la Parrilla, junto a la Fuente de la Parrilla, Carchelejo	37.645000	-3.665833	1112
Iberus giennensis x ortizi	16/01/2022	Junto a C/Calvario, la Rábita, Alcalá la Real, Sierra Sur	37.505556	-4.040278	823
Iberus giennensis x ortizi	16/12/2021	Junto a N-432a a la salida de Castillo de Locubín, Sierra Sur	37.519444	-3.933333	937
Iberus giennensis x ortizi	23/01/2022	Pinar al NW del Paraje del Puente Palomillas, Sabariego, Alcaudete	37.549167	-4.058250	765
Iberus giennensis x ortizi	25/05/2023	Junto a JA-4309, Noguerones, Alcaudete	37.639694	-4.153444	544
Iberus giennensis x ortizi	25/05/2023	Junto a JA-4309, Noguerones, Alcaudete	37.640833	-4.153056	575
Iberus gualtieranus	14/09/2021	Carretera de Jaén a Castillo de Santa Catalina (margen derecho)	37.766944	-3.805278	708
Iberus gualtieranus	02/11/2021	Cerca del barrio de El Tomillo, Sierra de Jaén	37.764167	-3.800278	675
Iberus gualtieranus	02/11/2021	Cerca del barrio de El Tomillo, Sierra de Jaén	37.764722	-3.801111	685
Iberus gualtieranus	21/09/2022	Cerca del barrio de El Tomillo, Sierra de Jaén	37.765000	-3.803056	718
Iberus gualtieranus	12/12/2023	Cerca del barrio de El Tomillo, Sierra de Jaén	37.765000	-3.806111	760
Iberus gualtieranus	21/12/2011	Detrás de los restos de la muralla del castillo de Santa Catalina	37.765000	-3.795278	684
Iberus gualtieranus	15/02/2022	Entre restaurante Horno de Salvador y merendero del castillo de Santa Catalina, Sierra de Jaén	37.768722	-3.807556	735
Iberus gualtieranus	14/09/2021	Junto a merendero del Castillo de Santa Catalina	37.768611	-3.806389	748
Iberus gualtieranus	24/09/2016	Ladera S del castillo de Santa Catalina	37.766389	-3.798056	733
Iberus gualtieranus	04/12/2021	Pinar frente al pilar de Caño Quebrado, bifurcación hacia Castillo de Santa Catalina	37.770278	-3.809778	766
Iberus gualtieranus	24/09/2016	Sendero al pie de pared sur del castillo de Santa Catalina	37.768333	-3.805556	757
Iberus gualtieranus	24/09/2016	Sendero al pie de pared sur del castillo de Santa Catalina	37.767222	-3.801111	757
Iberus gualtieranus	02/11/2021	Cerca del barrio de El Tomillo, Sierra de Jaén	37.764722	-3.801667	699
Iberus gualtieranus	18/04/2010	Cerca del barrio de El Tomillo, Sierra de Jaén	37.765000	-3.803333	707
Iberus gualtieranus	10/1996	Junto a la cruz del castillo de Santa Catalina	37.766389	-3.796389	760
Iberus gualtieranus intermedius	26/12/2021	250m al oeste del pilar de Caño Quebrado, bifurcación hacia Castillo de Santa Catalina, Sierra de Jaén	37.769528	-3.811861	763
Iberus gualtieranus intermedius	04/12/2021	Carretera a Hospital Dr. Sagaz, a 300m del Centro de Profesorado de Jaén, Sierra de Jaén	37.769806	-3.811444	768



I. giennensis
(Fuensanta de Martos)



JAÉN (8)

Taxón	Fecha	Localidad	Latitud (N)	Longitud (W)	Altitud (m)
Iberus gualtieranus intermedius	02/11/2021	Cerca del barrio de El Tomillo, Sierra de Jaén	37.765278	-3.804722	729
Iberus gualtieranus intermedius	05/12/2021	Carretera hacia Urbanización Valparaíso, La Mella, cara sur cerro de El Tomillo, Sierra de Jaén	37.762583	-3.804222	674
Iberus gualtieranus intermedius	05/12/2021	Carretera hacia Urbanización Valparaíso, La Mella, cara sur cerro de El Tomillo, Sierra de Jaén	37.762611	-3.805139	688
Iberus gualtieranus intermedius	05/12/2021	Carretera hacia Urbanización Valparaíso, La Mella, cara sur cerro de El Tomillo, Sierra de Jaén	37.762444	-3.806056	691
Iberus gualtieranus intermedius	05/12/2021	Carretera hacia Urbanización Valparaíso, La Mella, cara sur cerro de El Tomillo, Sierra de Jaén	37.762111	-3.807861	712
Iberus gualtieranus intermedius	05/12/2021	Carretera hacia Urbanización Valparaíso, La Mella, cara sur cerro de El Tomillo, Sierra de Jaén	37.761889	-3.809639	741
Iberus gualtieranus intermedius	05/12/2021	Carretera hacia Urbanización Valparaíso, La Mella, cara sur cerro de El Tomillo, Sierra de Jaén	37.761528	-3.811611	783
Iberus gualtieranus intermedius	05/12/2021	Carretera hacia Urbanización Valparaíso, La Mella, cara sur cerro de El Tomillo, Sierra de Jaén	37.761278	-3.812528	801
Iberus gualtieranus intermedius	05/12/2021	Carretera hacia Urbanización Valparaíso, La Mella, cara sur cerro de El Tomillo, Sierra de Jaén	37.761222	-3.814472	844
Iberus gualtieranus intermedius	05/12/2021	Carretera hacia Urbanización Valparaíso, La Mella, cara sur cerro de El Tomillo, Sierra de Jaén	37.761472	-3.815667	880
Iberus gualtieranus intermedius	05/12/2021	Carretera hacia Urbanización Valparaíso, La Mella, cara sur cerro de El Tomillo, Sierra de Jaén	37.761444	-3.816472	894
Iberus gualtieranus intermedius	06/11/2021	Carretera Hospital Dr. Sagaz, cerca del Centro de Profesorado de Jaén, Sierra de Jaén	37.769889	-3.813167	764
Iberus gualtieranus intermedius	02/11/2021	Cerca del barrio de El Tomillo, Sierra de Jaén	37.765000	-3.804167	726
Iberus gualtieranus intermedius	02/11/2021	Cerca del barrio de El Tomillo, Sierra de Jaén	37.764444	-3.802500	717
Iberus gualtieranus intermedius	21/09/2008	Cerca del barrio de El Tomillo, Sierra de Jaén	37.764444	-3.805000	738
Iberus gualtieranus intermedius	12/12/2023	Cerca del barrio de El Tomillo, Sierra de Jaén	37.765000	-3.806111	760
Iberus gualtieranus intermedius	05/12/2021	Cerca del barrio de El Tomillo, Sierra de Jaén	37.764583	-3.808361	778
Iberus gualtieranus intermedius	05/12/2021	Cerca del barrio de El Tomillo, Sierra de Jaén	37.764500	-3.807833	777
Iberus gualtieranus intermedius	05/12/2021	Cerca del barrio de El Tomillo, Sierra de Jaén	37.764472	-3.806000	754
Iberus gualtieranus intermedius	05/12/2021	Cerca del barrio de El Tomillo, Sierra de Jaén	37.764472	-3.804944	730
Iberus gualtieranus intermedius	15/02/2022	Junto al CEP de Jaén, carretera hacia hospital Dr. Sagaz, Sierra de Jaén	37.770528	-3.813722	782
Iberus gualtieranus intermedius	04/12/2021	Pinar frente al pilar de Caño Quebrado, bifurcación hacia Castillo de Santa Catalina, Sierra de Jaén	37.770000	-3.810278	771
Iberus gualtieranus intermedius	15/02/2022	Pinar frente al pilar de Caño Quebrado, bifurcación hacia Castillo de Santa Catalina, Sierra de Jaén	37.769639	-3.810361	765
Iberus gualtieranus intermedius	12/10/2011	Sierra de Jaén, 1.5km al norte de la Mella	37.765833	-3.809444	820
Iberus gualtieranus intermedius	14/09/2021	Cerca del barrio de El Tomillo, Sierra de Jaén	37.765000	-3.802778	710



I. gualtieranus intermedius
(Barrio El Tomillo, Jaén)

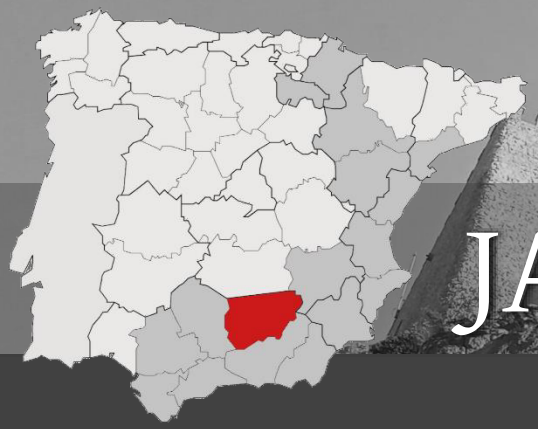

JAÉN (9)

Taxón	Fecha	Localidad	Latitud (N)	Longitud (W)	Altitud (m)
Iberus gualtieranus intermedius	21/09/2008	Cerca del barrio de El Tomillo, Sierra de Jaén	37.764444	-3.800833	692
Iberus gualtieranus intermedius	14/09/2021	Cerca del barrio de El Tomillo, Sierra de Jaén	37.765278	-3.804444	713
Iberus gualtieranus intermedius	14/09/2021	Cerca del barrio de El Tomillo, Sierra de Jaén	37.765000	-3.802500	713
Iberus gualtieranus intermedius	14/09/2021	Carretera de Jaén a Castillo de Santa Catalina (margen izquierdo)	37.766944	-3.806389	705
Iberus gualtieranus intermedius	14/09/2021	Cerca del barrio de El Tomillo, Sierra de Jaén	37.765000	-3.802778	710
Iberus gualtieranus intermedius	12/09/2019	Cerca del barrio de El Tomillo, Sierra de Jaén	37.763611	-3.809444	801
Iberus gualtieranus intermedius	15/02/2022	Pinar frente al pilar de Caño Quebrado, bifurcación hacia Castillo de Santa Catalina, Sierra de Jaén	37.769444	-3.810000	764
Iberus gualtieranus intermedius	05/12/2021	Carretera hacia Urbanización Valparaíso, La Mella, cara sur cerro de El Tomillo, Sierra de Jaén	37.761667	-3.811111	784
Iberus gualtieranus intermedius	30/11/2003	Detrás de los restos de la muralla del castillo de Santa Catalina	37.766389	-3.796667	778
Iberus gualtieranus intermedius	26/02/2022	Margen izquierda carretera de Jaén a Castillo de Santa Catalina, Sierra de Jaén	37.765861	-3.802083	673
Iberus gualtieranus intermedius	21/12/2011	Pared SE del Castillo de Santa Catalina	37.766667	-3.798611	780
Iberus gualtieranus intermedius	12/10/2014	Cerca del barrio de El Tomillo, Sierra de Jaén	37.765278	-3.807778	795
Iberus gualtieranus intermedius	14/09/2021	Cerca del barrio de El Tomillo, Sierra de Jaén	37.764722	-3.802778	721
Iberus gualtieranus x angustatus	21/12/2011	Pared sur del castillo de Santa Catalina	37.767778	-3.803056	765
Iberus guiraoanus	24/08/2021	Escaleras sobre roca entre Cuevas de Giribaile y Castillo de Giribaile, Vilches	38.115556	-3.487500	488
Iberus guiraoanus	11/10/2023	Cortijo de Mira Buenos, extremo SW del embalse de Giribaile, Vilches	38.079222	-3.499417	406
Iberus guiraoanus	13/08/2019	600m al W de El Parralejo, proximidades del embalse de las Anchuricas, Santiago Pontones, Sierra de Segura	38.211944	-2.525278	955
Iberus guiraoanus	13/02/2022	Aldea de Cuenca, Hinojares	37.740000	-2.969444	1074
Iberus guiraoanus	21/02/2022	Arroyo de las Aguascebas Grande, Bardazoso, Villacarrillo, Sierra de las Villas	38.094278	-2.935389	799
Iberus guiraoanus	04/01/2022	Arroyo del Pardal, Villacarrillo, Sierra de las Villas	38.042306	-2.908694	1412
Iberus guiraoanus	04/01/2022	Bardazoso, Villacarrillo, Sierra de las Villas	38.076361	-2.919389	1366
Iberus guiraoanus	18/03/2022	Bardazoso, Villacarrillo, Sierra de las Villas	38.099917	-2.925750	948
Iberus guiraoanus	13/02/2022	Barranco del Pajarillo, Quesada	37.839722	-3.091111	935
Iberus guiraoanus	10/09/2014	Campos de Hernán Perea, Santiago Pontones, Sierra de Segura	37.980000	-2.745000	1665
Iberus guiraoanus	13/08/2019	Carretera entre Santiago de la Espada y Puebla de Don Fabrique, Sierra de Segura	38.121111	-2.524722	1362



I. gualtieranus
(Castillo de Santa Catalina, Jaén)



JAÉN (10)

Taxón	Fecha	Localidad	Latitud (N)	Longitud (W)	Altitud (m)
Iberus guiraoanus	11/10/2023	Cuevas de Giribaile y Castillo de Giribaile, Vilches	38.110917	-3.502528	443
Iberus guiraoanus	13/08/2019	Junto a A-319, La Cabañuela, Hornos, Sierra de Segura	38.096389	-2.814167	753
Iberus guiraoanus	12/08/2019	Castillo de Hornos, Sierra de Segura	38.216389	-2.718611	880
Iberus guiraoanus	06/03/2022	Cantera abandonada 1km al oeste de Castellar	38.258139	-3.140472	807
Iberus guiraoanus	06/03/2022	Cueva de la Lobera, Castellar	38.262000	-3.111056	739
Iberus guiraoanus	06/03/2022	Arroyo de la Tobilla, Beas de Segura, Sierra de Segura	38.257222	-2.879750	731
Iberus guiraoanus	19/02/2022	Cerca de la cascada de Chorrogil, embalse de Aguascebas, Sierra de las Villas, Villacarrillo	38.042361	-2.940528	1094
Iberus guiraoanus	19/02/2022	Cerca de la Fresnedilla, Sierra de las Villas, Villacarrillo	38.067111	-2.937944	1258
Iberus guiraoanus	04/08/2023	Junto a campo de fútbol de Torres de Albanchez	38.419444	-2.680556	936
Iberus guiraoanus	03/08/2023	Cerca de la fuente del Aljibe y el río Segura, Huelga Utrera, Santiago-Pontones, Sierra de Segura	38.158528	-2.618500	1076
Iberus guiraoanus	05/2022	Junto a A-6206, Puerto de Tíscar, Quesada	37.790333	-3.044722	1119
Iberus guiraoanus	13/02/2022	Cortijo del Chorreadero, Los Rosales, Quesada	37.794722	-3.076667	1025
Iberus guiraoanus	04/01/2022	Entre arroyo del Poyo Gregorio y arroyo de la Lancha de Canaleja, Santo Tomé, Sierra de Cazorla	38.013278	-2.979111	1036
Iberus guiraoanus	26/09/2021	Falda del castillo de la Iruela, Sierra de Cazorla	37.921111	-2.989722	911
Iberus guiraoanus	08/02/2023	Falda del castillo de Segura de la Sierra, Sierra de Segura	38.298889	-2.648889	1165
Iberus guiraoanus	26/09/2021	Junto al río Guadalquivir, km10 de la A-6202, cerca de Villanueva del Arzobispo, Sierra de las Villas	38.180556	-2.915000	513
Iberus guiraoanus	26/09/2021	Orilla del río Guadalquivir, frente a presa de la Cerrada del Utrero, Sierra de Cazorla	37.926667	-2.921389	989
Iberus guiraoanus	12/08/2019	Pontones, Sierra de Segura	38.117222	-2.671944	1372
Iberus guiraoanus	05/2015	Santuario Virgen de Tiscar, junto al río Tiscar, Tiscar	37.770278	-3.024444	885
Iberus guiraoanus	19/05/2002	Sendero turístico de la Cerrada del Utrero, Sierra de Cazorla	37.925278	-2.923611	987
Iberus guiraoanus	26/09/2021	Tranco de Beas, 400m al E de Fuente Negra, Sierra de Segura	38.180556	-2.800000	682
Iberus guiraoanus	13/02/2022	Bosque encantado de higueras, río Peralta, Pozo Alcón	37.724722	-2.909611	814
Iberus guiraoanus	26/09/2021	Junto al río Guadalquivir, carretera A-6202 entre Tranco de Beas y Villanueva del Arzobispo, Sierra de las Villas	38.186944	-2.888611	527
Iberus ortizi	16/02/2022	Sierra de Orbes, Alcaudete	37.593944	-4.110083	698
Iberus ortizi	25/05/2023	Noguerones, Alcaudete	37.625361	-4.189333	463



I. gualtieranus intermedius
(Barrio El Tomillo, Jaén)



JAÉN (11)

Taxón	Fecha	Localidad	Latitud (N)	Longitud (W)	Altitud (m)
Iberus ortizi	16/01/2022	Junto a C/Calvario, la Rábita, Alcalá la Real, Sierra Sur	37.505000	-4.042778	807
Iberus ortizi	25/05/2023	Junto a JA-4309, Noguerones, Alcaudete	37.629139	-4.155444	508
Iberus rhodopeplus	12/03/2022	Grañena	37.845167	-3.705500	450
Iberus rhodopeplus	15/01/2022	800m al sur de la ermita de la Virgen de Puerto Alto	37.683444	-3.707389	957
Iberus rhodopeplus	05/12/2021	Área central de la cara sur cerro de El Tomillo, Sierra de Jaén	37.765250	-3.815278	949
Iberus rhodopeplus	05/12/2021	Área central de la cara sur cerro de El Tomillo, Sierra de Jaén	37.764861	-3.814111	911
Iberus rhodopeplus	05/12/2021	Área central de la cara sur cerro de El Tomillo, Sierra de Jaén	37.764889	-3.812472	870
Iberus rhodopeplus	05/12/2021	Área occidental de la cara sur cerro de El Tomillo, Sierra de Jaén	37.761778	-3.816833	918
Iberus rhodopeplus	05/12/2021	Área occidental de la cara sur cerro de El Tomillo, Sierra de Jaén	37.762083	-3.817694	949
Iberus rhodopeplus	05/12/2021	Área occidental de la cara sur cerro de El Tomillo, Sierra de Jaén	37.762667	-3.819833	1008
Iberus rhodopeplus	05/12/2021	Área occidental de la cara sur cerro de El Tomillo, Sierra de Jaén	37.764000	-3.818583	1025
Iberus rhodopeplus	05/12/2021	Área occidental de la cara sur cerro de El Tomillo, Sierra de Jaén	37.765278	-3.818444	1039
Iberus rhodopeplus	05/12/2021	Área occidental de la cara sur cerro de El Tomillo, Sierra de Jaén	37.765000	-3.816361	978
Iberus rhodopeplus	07/07/1996	Área recreativa del Parque Periurbano El Neveral, Sierra de Jaén	37.770833	-3.817222	791
Iberus rhodopeplus	26/10/2021	Arroyo de la Cueva, Torredelcampo	37.754444	-3.870278	941
Iberus rhodopeplus	11/2009	Barranco Hondo, W Puente Tablas	37.818889	-3.723611	392
Iberus rhodopeplus	10/09/2023	Cantera ladera sur del Cerro Almodóvar (Fuente de la Peña)	37.754167	-3.803333	828
Iberus rhodopeplus	10/09/2023	Ladera SW del Cerro Almodóvar (Fuente de la Peña)	37.754667	-3.797722	640
Iberus rhodopeplus	10/09/2023	Ladera SW del Cerro Almodóvar (Fuente de la Peña)	37.754639	-3.799278	714
Iberus rhodopeplus	10/09/2023	Cumbre del cerro Almodóvar (Fuente de la Peña)	37.755833	-3.804222	910
Iberus rhodopeplus	10/09/2023	Ladera norte del cerro Almodóvar (Fuente de la Peña)	37.756917	-3.805028	859
Iberus rhodopeplus	21/12/2011	Camino hacia la cruz del Castillo de Santa Catalina	37.766944	-3.797500	779
Iberus rhodopeplus	26/10/2021	Cantera 500m al sur del Pilar de los Potros, Torredelcampo	37.743611	-3.859722	1013
Iberus rhodopeplus	16/09/2023	Barranco Cueva del Judío, cerca del Puerto del Aire, Cárchel, Cárcheles	37.670556	-3.652500	1185
Iberus rhodopeplus	16/09/2023	Barranco Cueva del Judío, cerca del Puerto del Aire, Cárchel, Cárcheles	37.673611	-3.650000	1223



I. guiraoanus
(La Iruela, Cazorla)



JAÉN (12)

Taxón	Fecha	Localidad	Latitud (N)	Longitud (W)	Altitud (m)
Iberus rhodopeplus	26/10/2021	Arroyo del Rachuelo, Sierra de la Grana, Jamilena	37.733333	-3.929167	847
Iberus rhodopeplus	21/08/2022	Carril entre Cuatro Picos y Cortijo Fuente de la Zarza, Sierra de Jaén	37.761111	-3.825833	633
Iberus rhodopeplus	05/12/2021	Cerca del barrio de El Tomillo, Sierra de Jaén	37.764444	-3.808056	773
Iberus rhodopeplus	05/12/2021	Cerca del barrio de El Tomillo, Sierra de Jaén	37.764444	-3.807500	777
Iberus rhodopeplus	14/01/2023	Cañada de las Hazadillas, Parque Periurbano Monte la Sierra, Sierra Sur	37.659444	-3.715833	953
Iberus rhodopeplus	04/12/2021	Estribaciones NE del monte de Jabalcuz	37.744722	-3.828056	946
Iberus rhodopeplus	04/03/2023	Carril de ascenso a monte Jabalcuz	37.738889	-3.822333	864
Iberus rhodopeplus	26/10/2021	Junto a ermita de Santa Ana, Torredelcampo	37.758611	-3.900000	800
Iberus rhodopeplus	05/2018	La Guardia de Jaén	37.744806	-3.699056	699
Iberus rhodopeplus	07/01/2013	Otiñar, junto a desviación a Cañada de las Hazadillas, Sierra Sur	37.675556	-3.748333	583
Iberus rhodopeplus	04/12/2021	Pinar al S del Hospital Dr, Sagaz, Parque Periurbano El Neveral, Sierra de Jaén	37.768889	-3.816111	806
Iberus rhodopeplus	04/12/2021	Pinar al S del Hospital Dr, Sagaz, Parque Periurbano El Neveral, Sierra de Jaén	37.765833	-3.818611	983
Iberus rhodopeplus	04/12/2021	Pinar al S del Hospital Dr, Sagaz, Parque Periurbano El Neveral, Sierra de Jaén	37.766111	-3.815556	944
Iberus rhodopeplus	03/2012	Proximidades de la Fuente de la Zarza, Sierra de Jaén	37.772500	-3.829167	728
Iberus rhodopeplus	02/01/2022	Proximidades de la Fuente de la Zarza, Sierra de Jaén	37.771194	-3.830306	753
Iberus rhodopeplus	26/06/2022	Parque Periurbano El Neveral	37.770972	-3.822806	762
Iberus rhodopeplus	03/09/2019	Ultimas residencias de la Urbanización Valparaiso, frente a la Mella, Sierra de Jaén	37.760556	-3.821667	967
Iberus rhodopeplus	11/09/2022	Cortafuegos entre Fuente de la Zarza y Urbanización de la Imora, Sierra de Jaén	37.778056	-3.838722	762
Iberus rhodopeplus	04/11/2021	Peñas de Castro, carretera entre Jaén y Los Villares	37.731667	-3.793333	893
Iberus rhodopeplus	04/10/2021	Carretera de ascenso a Cañada de las Hazadillas, Sierra Sur	37.671389	-3.731667	710
Iberus rhodopeplus	28/02/2022	Cerca de río Regordillo, Torredelcampo	37.777361	-3.848389	707
Iberus rhodopeplus	08/10/2021	La Cerradura, carretera Bailén-Motril (N-323a), 1.6km al NW de la ermita de la Purísima Concepción	37.710278	-3.646944	539
Iberus rhodopeplus	08/10/2021	La Cerradura, carretera Bailén-Motril (N-323a), 1.6km al SE de la ermita de la Purísima Concepción	37.686667	-3.623333	696
Iberus rhodopeplus	19/03/2022	Cerrillo Medianoche, La Guardia de Jaén	37.769694	-3.744083	489
Iberus rhodopeplus	10/2014	Mirador Piedra del Palo, Carchelejo, Campillo de Arenas	37.612750	-3.685444	1212



I. rhodopeplus x gualtieranus
(Cerro de Santa Catalina, Jaén)



JAÉN (13)

Taxón	Fecha	Localidad	Latitud (N)	Longitud (W)	Altitud (m)
Iberus rhodopeplus	06/11/2022	Proximidades de la Fuente de la Zarza, Sierra de Jaén	37.772028	-3.825972	735
Iberus rhodopeplus	26/10/2021	Peña de la Fuente, Jamilena	37.746389	-3.903056	896
Iberus rhodopeplus	28/02/2022	Reguchillo, ladera sur del monte Jabalcuz	37.749306	-3.824806	755
Iberus rhodopeplus	31/08/2022	Monte Moroche, La Cerradura, Pegalajar	37.704778	-3.671167	701
Iberus rhodopeplus	31/08/2022	Monte Moroche, La Cerradura, Pegalajar	37.703306	-3.664833	679
Iberus rhodopeplus	31/08/2022	Junto a barranco Puerto de la Hiruela, La Cerradura, Pegalajar	37.703917	-3.655778	612
Iberus rhodopeplus x angustatus	14/09/2021	Cerca del barrio de El Tomillo, Sierra de Jaén	37.765278	-3.804167	714
Iberus rhodopeplus x angustatus	02/11/2021	Cerca del barrio de El Tomillo, Sierra de Jaén	37.764444	-3.800833	679
Iberus rhodopeplus x angustatus	10/12/1997	Otiñar, junto a desviación a Cañada de las Hazadillas, Sierra Sur	37.675556	-3.748889	584
Iberus rhodopeplus x angustatus	04/12/2021	Pinar al S del Hospital Dr, Sagaz, Parque Periurbano El Neveral, Sierra de Jaén	37.768889	-3.814444	808
Iberus rhodopeplus x angustatus	24/04/2009	Ruta circular del monte El Neveral, cerca de cañada del Vicario, Sierra de Jaén	37.765000	-3.842500	961
Iberus rhodopeplus x gualtieranus	05/12/2021	Carretera hacia Urbanización Valparaíso, La Mella, cara sur cerro de El Tomillo, Sierra de Jaén	37.761111	-3.815000	861
Iberus rhodopeplus x gualtieranus	05/12/2021	Carretera hacia Urbanización Valparaíso, La Mella, cara sur cerro de El Tomillo, Sierra de Jaén	37.761389	-3.816111	891
Iberus rhodopeplus x gualtieranus	05/12/2021	Carretera hacia Urbanización Valparaíso, La Mella, cara sur cerro de El Tomillo, Sierra de Jaén	37.761389	-3.816667	902
Iberus rhodopeplus x gualtieranus	29/05/2023	Cerca del barrio de El Tomillo, Sierra de Jaén	37.765278	-3.804167	725
Iberus rhodopeplus bastetanus	13/02/2022	Aldea de Cuenca, Hinojares	37.738306	-2.971278	947
Iberus rhodopeplus bastetanus	31/10/2021	Barranco del Cerrillo del Muerto, carretera JV-3213 entre Cabra del Santo Cristo y Larva	37.744583	-3.230139	775
Iberus rhodopeplus bastetanus	31/10/2021	Carretera JV-3213 entre Cabra del Santo Cristo y Larva, cerca de Rambla del Fontarrón	37.693919	-3.144293	955
Iberus rhodopeplus bastetanus	31/10/2021	Carretera JV-3213 entre Cabra del Santo Cristo y Larva, cerca de Rambla Llana	37.723611	-3.192222	857
Iberus rhodopeplus bastetanus	13/02/2022	Cortijo del Chorreadero, Los Rosales, Quesada	37.795917	-3.077139	984
Iberus rhodopeplus bastetanus	31/05/2023	Junto a A-401 y barranco de la Cruz, Jódar	37.801667	-3.361111	848
Iberus rhodopeplus bastetanus	13/02/2022	Picos del Guadiana, Huesa	37.747528	-3.106167	566
Iberus rhodopeplus bastetanus	03/03/2013	Serrezuela de Jódar, Sierra Mágina	37.837222	-3.367500	807
Iberus rhodopeplus bastetanus	06/2021	Junto a rambla del Fontarón, NW Larva	37.809444	-3.237222	559
Iberus rhodopeplus bastetanus	13/02/2022	Barranco del Pajarillo, Quesada	37.839750	-3.091806	913



I. rhodopeplus
(Barrio El Tomillo, Jaén)



JAÉN (14)

Taxón	Fecha	Localidad	Latitud (N)	Longitud (W)	Altitud (m)
Iberus sumuntanus	18/05/2023	Camino de Bercho, Pegalajar	37.754722	-3.627222	1056
Iberus sumuntanus	28/12/2021	Camino de Bercho, Pegalajar	37.751667	-3.626944	947
Iberus sumuntanus	23/12/2021	Camino de Bercho, Pegalajar	37.751333	-3.628500	917
Iberus sumuntanus	18/05/2023	800m al W de la Choza del Ranchuelo, Camino del Bercho, Pegalajar	37.747750	-3.621722	979
Iberus sumuntanus	27/08/2023	Cerca del barranco de los Hornillos, Pegalajar	37.733917	-3.628889	842
Iberus sumuntanus	27/08/2023	Al E del mirador del área recreativa de las 7 Pilillas, Pegalajar	37.752778	-3.643056	955
Iberus sumuntanus	27/08/2023	Al E del mirador del área recreativa de las 7 Pilillas, Pegalajar	37.754444	-3.639722	1071
Iberus sumuntanus	27/08/2023	Cerca de JA-3203 y restaurante Cueva de los Majuelos, Pegalajar	37.749167	-3.640278	921
Iberus sumuntanus x angustatus	27/08/2023	Cerca de JA-3203 y restaurante Cueva de los Majuelos, Pegalajar	37.749722	-3.641944	954



I. sumuntanus
(Pegalajar)



GRANADA (1)

Taxón	Fecha	Localidad	Latitud (N)	Longitud (W)	Altitud (m)
Iberus angustatus	24/08/2021	Castillo de Moclín	37.341944	-3.786111	1062
Iberus angustatus	27/02/2022	Cauro, Colomera	37.404444	-3.742083	960
Iberus angustatus	14/11/2021	Cerro de los Allozos, Montejícar	37.576028	-3.507722	1175
Iberus angustatus	12/09/2021	Final de la C/Figares, salida sur de Colomera	37.364722	-3.714722	913
Iberus angustatus	05/02/2022	Frente a restaurante Venta el Puntal, A-308 Darro-Iznalloz, Huélago	37.398889	-3.285556	1083
Iberus angustatus	27/02/2022	Junto a la C/Escuelas, Limones, Moclín	37.381667	-3.780556	1018
Iberus angustatus	02/05/2022	Cantera abandonada en la entrada de Íllora	37.290583	-3.883889	839
Iberus angustatus	12/09/2021	Puerto del Zegrí, antigua carretera Granada-Jaén	37.422500	-3.603056	1061
Iberus angustatus	12/09/2021	Venta del Molinillo, Huétor Santillán	37.306944	-3.426111	1239
Iberus angustatus	20/03/2022	Barranco de San Martín, Fuente Grande, Viznar	37.241889	-3.545833	1168
Iberus angustatus	20/03/2022	Puerto de la Mora, El Molinillo, Huétor Santillán	37.273667	-3.458750	1366
Iberus angustatus	20/03/2022	Dientes de la Vieja, El Molinillo, Huétor Santillán	37.295667	-3.448944	1353
Iberus angustatus	08/10/2022	Alomartes, Illora	37.276944	-3.937222	992
Iberus angustatus	27/02/2022	Vereda del Camino Real de Madrid, Benalúa de las Villas, Colomera	37.416389	-3.684167	848
Iberus angustatus x giennensis	05/02/2022	C/Liberta, Moreda, Morelábor	37.433139	-3.335889	1093
Iberus angustatus x giennensis	12/09/2021	Final de la C/Figares, salida sur de Colomera	37.364861	-3.714861	927
Iberus angustatus x giennensis	08/10/2022	Alomartes, Illora	37.275833	-3.935556	990
Iberus angustatus x giennensis	27/02/2022	Junto a la C/Escuelas, Limones, Moclín	37.382778	-3.780806	972
Iberus angustatus x loxanus	20/03/2022	Barranco de San Martín, Fuente Grande, Viznar	37.242778	-3.542500	1275
Iberus axarciensis	18/12/2022	Río Alto, Fuente Camacho, Loja	37.052083	-4.274889	1126
Iberus axarciensis	08/10/2022	Junto a A-4152, Puerto de los Alazores, Sierra de San Jorge, Alfarnate	37.032222	-4.249167	1051
Iberus axarciensis	08/10/2022	Junto a A-4152, Puerto de los Alazores, Sierra de San Jorge, Alfarnate	37.028611	-4.243611	1187
Iberus axarciensis	08/10/2022	Cortijo la Parrilla, Fuente Camacho, Loja	37.072361	-4.246444	910
Iberus axarciensis	26/11/2022	Junto a A-341 y el arroyo de las Mozas, Fuente Camacho, Loja	37.080833	-4.240556	766
***Iberus axarciensis* f. globosus**	08/10/2022	El Almendral, Zafarraya	36.987083	-4.130750	907



I. angustatus
(Benalúa de las Villas)



GRANADA (2)

Taxón	Fecha	Localidad	Latitud (N)	Longitud (W)	Altitud (m)
***Iberus axarciensis* f. globosus**	26/11/2022	Camino de la Cañada de los Cazadores a Cornillejo, Rincón de los Reinas, Sierra Gorda, Zafarraya	37.031667	-4.162778	1314
***Iberus axarciensis* f. globosus**	26/11/2022	Los Sabucos, S de la Sierra Gorda, El Almendral, Zafarraya	37.043056	-4.141667	1324
***Iberus axarciensis* f. globosus**	26/11/2022	Cañada del Viorro, junto al Camino de las Parideras, El Almendral, Zafarraya	37.000000	-4.139167	990
Iberus axarciensis x candoni	29/12/2023	Cerca del Tajo de la Peña y Sima Toma y Bebe, Zafarraya	36.961889	-4.155833	904
Iberus candoni	15/10/2022	Boquete de Zafarraya, junto al Camino de la Trinchera, Ventas de Zafarraya, Alhama de Granada	36.950833	-4.125500	955
Iberus candoni	15/10/2022	Boquete de Zafarraya, junto al Camino de la Trinchera, Ventas de Zafarraya, Alhama de Granada	36.949500	-4.122056	925
Iberus candoni	19/11/2022	Boquete de Zafarraya, sobre el túnel junto al Camino de la Trinchera, Ventas de Zafarraya, Alhama de Granada	36.949722	-4.126667	970
Iberus candoni	19/11/2022	Boquete de Zafarraya, bajo el túnel junto al Camino de la Trinchera, Ventas de Zafarraya, Alhama de Granada	36.948889	-4.125556	873
Iberus candoni	29/12/2023	Boquete de Zafarraya, junto al Camino de la Trinchera, Ventas de Zafarraya, Alhama de Granada	36.951667	-4.127222	1075
Iberus candoni x loxanus	29/12/2023	Camino de la Trinchera (dentro del pueblo), Ventas de Zafarraya	36.955972	-4.121028	920
Iberus giennensis x angustatus	27/02/2022	Junto a la C/Escuelas, Limones, Moclín	37.382778	-3.780806	972
Iberus giennensis	27/02/2022	Cerca del camino la Colada, cerro Santa Merced, Montillana	37.508417	-3.678806	1182
Iberus giennensis	27/02/2022	Junto a la C/Escuelas, Limones, Moclín	37.382500	-3.780278	997
Iberus giennensis	27/02/2022	Raja de Marchales, Casos del Cerro Tomillar, Colomera	37.439167	-3.756667	1112
Iberus giennensis	20/03/2022	Cogollos de la Vega	37.276111	-3.568222	1128
Iberus giennensis	12/09/2021	Entre barrancos de Cañada Larga y de los Cajorros, Sierra Arana	37.338333	-3.571306	898
Iberus giennensis	30/01/2022	Falda del monte del castillo de Piñar	37.437278	-3.437944	1070
Iberus giennensis	12/09/2021	Junto al río Cubillas, Iznalloz	37.386667	-3.533056	767
Iberus giennensis	02/05/2022	Sierra Pelada, Los Gitanos, Íllora	37.339278	-3.914278	1133
Iberus globulosus	13/02/2022	Cerca del embalse de San Clemente, Sierra de Duda, Huéscar	37.847778	-2.673333	1218
Iberus globulosus	13/02/2022	Corralón, Castril, Huéscar	37.841944	-2.735000	1252
Iberus globulosus	29/01/2022	A-317, 4km al N de la ermita del Santo Cristo de la Toscana, Puebla de Don Fadrique	37.911778	-2.397972	1050
Iberus globulosus	02/08/2023	Junto al Camino de la Canaleja, Puebla de Don Fadrique	37.980000	-2.509722	1324
Iberus globulosus	02/08/2023	Junto a GR-9100, Puebla de Don Fadrique	37.975889	-2.506444	1345
Iberus globulosus	13/02/2022	Junto a la entrada del túnel del embalse del Portillo, Solana, Castril	37.804444	-2.785556	937



I. angustatus x *giennensis*
(Limones)



GRANADA (3)

Taxón	Fecha	Localidad	Latitud (N)	Longitud (W)	Altitud (m)	Leg.
Iberus globulosus	29/01/2022	A-330, Almaciles, Puebla de Don Fadrique	37.974167	-2.372694	1249	
Iberus gualtieranus	06/04/2014	500m al W de los Caballitos del Rey, Sierra Elvira	37.233889	-3.722500	699	
Iberus gualtieranus	1998-2005	Sierra Elvira	37.235000	-3.721944	705	GM
Iberus gualtieranus	1998-2005	Sierra Elvira	37.231111	-3.716111	675	GM
Iberus gualtieranus	1998-2005	Sierra Elvira	37.237222	-3.710278	665	GM
Iberus gualtieranus	1998-2005	Sierra Elvira	37.240833	-3.710556	728	GM
Iberus gualtieranus	1998-2005	Sierra Elvira	37.248611	-3.720278	997	GM
Iberus gualtieranus	1998-2005	Sierra Elvira	37.234722	-3.727222	993	GM
Iberus gualtieranus	1998-2005	Sierra Elvira	37.238333	-3.717778	731	GM
Iberus gualtieranus	1998-2005	Sierra Elvira	37.239444	-3.720278	792	GM
Iberus gualtieranus	1998-2005	Sierra Elvira	37.240833	-3.722778	816	GM
Iberus gualtieranus	1998-2005	Sierra Elvira	37.239722	-3.726111	800	GM
Iberus gualtieranus	1998-2005	Sierra Elvira	37.246111	-3.723611	1039	GM
Iberus gualtieranus	1998-2005	Sierra Elvira	37.250278	-3.729167	886	GM
Iberus gualtieranus	1998-2005	Sierra Elvira	37.242222	-3.720000	877	GM
Iberus gualtieranus	1998-2005	Sierra Elvira	37.244444	-3.716944	868	GM
Iberus gualtieranus	1998-2005	Sierra Elvira	37.240278	-3.730556	645	GM
Iberus gualtieranus	1998-2005	Sierra Elvira	37.246944	-3.716111	1005	GM
Iberus gualtieranus	1998-2005	Sierra Elvira	37.248889	-3.713611	1012	GM
Iberus gualtieranus	1998-2005	Sierra Elvira	37.255556	-3.728611	747	GM
Iberus gualtieranus	1998-2005	Sierra Elvira	37.243056	-3.728333	823	GM
Iberus gualtieranus	1998-2005	Sierra Elvira	37.244444	-3.730556	796	GM
Iberus gualtieranus	1998-2005	Sierra Elvira	37.246667	-3.731667	823	GM
Iberus gualtieranus	1998-2005	Sierra Elvira	37.248889	-3.734722	753	GM
Iberus gualtieranus	1998-2005	Sierra Elvira	37.250000	-3.736111	718	GM

GM: Gregorio Moreno-Rueda



I. axarciensis x *candoni*
(Zafarraya)



GRANADA (4)

Taxón	Fecha	Localidad	Latitud (N)	Longitud (W)	Altitud (m)	Leg.
Iberus gualtieranus	1998-2005	Sierra Elvira	37.255278	-3.723333	820	
Iberus gualtieranus	1998-2005	Sierra Elvira	37.256944	-3.720556	715	
Iberus gualtieranus	20/03/2022	Sima de la Raja Santa, Sierra Elvira	37.238306	-3.716556	743	
Iberus gualtieranus x rhodopeplus	06/04/2014	350m al NW de los Caballitos del Rey, Sierra Elvira	37.235278	-3.720000	690	
Iberus gualtieranus x rhodopeplus	1998-2005	500m al E del Morrón de Enmedio, Sierra Elvira	37.247222	-3.708333	816	GM
Iberus guiraoanus	13/02/2022	Cerca del Alto de las Cañadas, Sierra de Castril, Cañadas, Huéscar	37.810500	-2.824111	1292	
Iberus guiraoanus	13/02/2022	Junto a la entrada del túnel del embalse del Portillo, Solana, Castril	37.804167	-2.785556	937	
Iberus loxanus	06/11/2012	Monte el Hachuelo, norte de Loja	37.179944	-4.130889	595	
Iberus loxanus	19/09/2021	Área recreativa Aguas Blancas, Quéntar	37.225556	-3.410000	1169	
Iberus loxanus	19/09/2021	Junto a carretera de entrada a Tocón de Quéntar	37.240833	-3.372500	1221	
Iberus loxanus	06/11/2012	Junto al río Alhama, Alhama de Granada	36.994167	-3.986667	896	
Iberus loxanus	07/10/2004	Junto al mirador de los Peñones de San Cristóbal, playa de la Caletilla, Almuñecar	36.728611	-3.693889	6	
Iberus loxanus	08/10/2022	Junto a A-335 y el río Genil, Loreto, Moraleda de Zafayona	37.201028	-3.942306	562	
Iberus loxanus	08/10/2022	Ventorros de San José, Loja	37.243750	-4.150000	884	
Iberus loxanus	08/10/2022	Junto al alojamiento rural Marrojo, Loja	37.152500	-4.134917	548	
Iberus loxanus	08/10/2022	Junto a A-4154, Avda. Andalucía, Loja	37.164083	-4.131111	510	
Iberus loxanus	08/10/2022	Barranco del Zumbeón, junto a A-341, Fuente Camacho, Loja	37.106444	-4.219750	704	
Iberus loxanus	08/10/2022	Junto a A-341, Riofrío, Loja	37.149583	-4.201250	595	
Iberus loxanus	23/04/2022	Barranco del Minchar, Molvízar	36.802528	-3.595972	440	
Iberus loxanus	11/10/2015	Tajo de la Virgen, junto al río Guadalfeo, Lobres, Salobreña	36.787778	-3.543333	202	
Iberus loxanus	20/03/2022	Güejar Sierra	37.173972	-3.436556	1487	
Iberus loxanus	23/04/2022	Monte Hacho, Salobreña	36.751167	-3.584889	58	
Iberus loxanus	04/04/2022	Cerca del mirador del Visillo, Lanjarón	36.911944	-3.476111	650	
Iberus loxanus	02/05/2022	Canal del río Cacín, junto a GR-4304, Moraleda de Zafayona	37.151028	-3.954806	643	

GM: Gregorio Moreno-Rueda



I. candoni x loxanus
(Ventas de Zafarraya)



GRANADA (5)

Taxón	Fecha	Localidad	Latitud (N)	Longitud (W)	Altitud (m)
Iberus loxanus	02/05/2022	Cerca de cueva del Linarejo, Játar, Arenas del Rey	36.915556	-3.906667	1132
Iberus loxanus	02/05/2022	Fornes, Arenas del Rey	36.946694	-3.857444	885
Iberus loxanus	02/05/2022	Arroyo de la Venta, Játar, Arenas del Rey	36.890000	-3.862667	974
Iberus loxanus	02/05/2022	Urbanización El Puntal, Padul	37.040222	-3.630722	928
Iberus loxanus	02/05/2022	Junto a A-4050, Padul	37.034417	-3.673028	931
Iberus loxanus	02/05/2022	Barranco de Luna, Albuñuelas	36.931194	-3.641139	804
Iberus loxanus	21/05/2022	Paseo Reina Sofía, Velilla-Taramay, Almuñecar	36.731194	-3.681639	10
Iberus loxanus	25/09/2022	Junto a GR-6202, Turón	36.867583	-3.059611	724
Iberus loxanus	04/04/2022	Presa de Nigüelas, Nigüelas	36.984722	-3.527222	997
Iberus loxanus	04/04/2022	Barranco de Mora, Los Tablones, Órgiva	36.875556	-3.392500	543
Iberus loxanus	20/03/2022	Junto al hotel la Higuera, Canales, Güejar Sierra	37.141667	-3.487778	1307
Iberus loxanus	15/10/2022	Junto a A-402, Ventas de Zafarraya, Alhama de Granada	36.956917	-4.108500	978
Iberus loxanus	13/07/2024	Fuentes de Cesna, Algarinejo	37.259083	-4.227556	664
Iberus loxanus	26/11/2022	Extremo NE de la Sierra Gorda, Salar	37.128611	-4.096111	712
Iberus loxanus	26/11/2022	Barranco de las Marianas, extremo N de la Sierra Gorda, Loja	37.128333	-4.128611	714
Iberus loxanus	26/11/2022	Barranco de las Marianas, extremo N de la Sierra Gorda, Loja	37.103333	-4.137500	1148
Iberus loxanus	26/11/2022	Lapiaz de Sierra Gorda, cerca de la Majada del Charco del Negro, extremo N de la Sierra Gorda, Loja	37.112222	-4.162500	1500
Iberus loxanus	26/11/2022	Parte central de la Sierra Gorda, Venta del Rayo, Loja	37.080111	-4.173472	1445
Iberus loxanus	26/11/2022	Parte oriental de la Sierra Gorda, Salar	37.096111	-4.107778	1200
Iberus loxanus	26/11/2022	Parte central de la Sierra Gorda, Loja	37.074722	-4.125556	1348
Iberus loxanus	17/12/2022	Junto a A-4050, cerca del mirador de Otívar, Otívar	36.808889	-3.671667	235
Iberus loxanus	17/12/2022	Junto a GR-4301, Otívar	36.823333	-3.680000	472
Iberus loxanus	17/12/2022	Junto a C/Nueva, Lentegí	36.834167	-3.673611	673
Iberus loxanus	17/12/2022	Junto a N-340, La Herradura, Almuñécar	36.741944	-3.764722	171
Iberus loxanus	17/12/2022	Junto a la Torre Vigía de Cerro Gordo, carretera vieja Almería- Málaga, La Herradura, Almuñécar	36.731944	-3.767222	195



I. candoni
(Boquete de Zafarraya)



GRANADA (6)

Taxón	Fecha	Localidad	Latitud (N)	Longitud (W)	Altitud (m)
Iberus loxanus	10/12/2022	Junto al merendero los Alayos, cerca del río Dilar, Cumbres Verdes, Dilar	37.063611	-3.557500	957
Iberus loxanus	10/12/2022	Barranco de los Corvales, La Zubia	37.113611	-3.578333	806
Iberus loxanus	23/04/2022	Fregenite, Órgiva	36.831389	-3.381667	1250
Iberus loxanus	10/12/2022	Cerca del Hotel Santa Cruz Sierra Nevada, Güejar Sierra, Sierra Nevada	37.138694	-3.443111	1563
Iberus loxanus	18/12/2022	Río Frío, Venta Santa Bárbara, Loja	37.180278	-4.199722	463
Iberus loxanus	06/11/2012	Circunvalación de Loja, salida hacia Riofrío	37.160000	-4.145750	561
Iberus loxanus x rhodopeplus bastetanus	19/09/2021	Junto a carretera de entrada a Tocón de Quéntar	37.241111	-3.372500	1223
Iberus rhodopeplus	23/04/2022	Barranco de los Yesos, Sorbilán	36.755806	-3.269806	108
Iberus rhodopeplus	12/12/2021	Barranco de la Cañada Honda, Algarinejo	37.353889	-4.102500	850
Iberus rhodopeplus	12/12/2021	Hacienda Serrana, La Villa, Algarinejo	37.301917	-4.141222	877
Iberus rhodopeplus	23/04/2022	Monte Hacho, Salobreña	36.750833	-3.584722	55
Iberus rhodopeplus	02/05/2022	Junto a A-4050, Padul	37.035278	-3.674167	937
Iberus rhodopeplus	02/05/2022	Camino Viejo de Granada, Venta del Fraile, Padul	36.986806	-3.754500	1257
Iberus rhodopeplus	08/10/2022	Barranco del Zumbeón, junto a A-341, Fuente Camacho, Loja	37.104722	-4.220000	715
Iberus rhodopeplus	18/02/2023	Cerca del Arroyo del Nieblín, Salinas, Loja	37.151111	-4.300000	714
Iberus rhodopeplus	16/01/2022	Lojilla, Montefrío	37.395139	-4.034583	993
Iberus rhodopeplus	20/03/2022	Sierra Elvira	37.238333	-3.715833	747
Iberus rhodopeplus	04/04/2022	Presa de Nigüelas, Nigüelas	36.984667	-3.527139	1000
Iberus rhodopeplus	17/12/2022	Junto al mirador de la carretera de Almería, Velilla-Taramay, Salobreña	36.743556	-3.626556	97
Iberus rhodopeplus	04/04/2022	Barranco del Olivo, Órgiva	36.872222	-3.442778	350
Iberus rhodopeplus	04/04/2022	Barranco de Mora, Los Tablones, Órgiva	36.875806	-3.392833	541
Iberus rhodopeplus	17/12/2022	Junto a C/Nueva, Lentegí	36.833750	-3.672917	685
Iberus rhodopeplus	23/04/2022	Fregenite, Órgiva	36.833889	-3.380556	1224
Iberus rhodopeplus	17/12/2022	Junto a A-4050, cerca del mirador de Otívar, Otívar	36.809167	-3.672222	241
Iberus rhodopeplus	17/12/2022	Junto a GR-4301, Otívar	36.823222	-3.680722	455



I. giennensis
(Íllora)



GRANADA (7)

Taxón	Fecha	Localidad	Latitud (N)	Longitud (W)	Altitud (m)
Iberus rhodopeplus	08/12/2019	Aparcamiento playa de la Rijana	36.710833	-3.392778	43
Iberus rhodopeplus	23/04/2022	Barranco del Minchar, Molvízar	36.802778	-3.595000	483
Iberus rhodopeplus	18/12/2022	Río Frío, Venta Santa Bárbara, Loja	37.180833	-4.199694	467
Iberus rhodopeplus	23/04/2022	Junto a N-340, Calahonda, Motril	36.702139	-3.415889	9
Iberus rhodopeplus	23/04/2022	Camino del Puntal, junto a polideportivo de Calahonda, Motril	36.702694	-3.418639	15
Iberus rhodopeplus	02/05/2022	Obeilar, Íllora	37.253750	-3.860000	669
Iberus rhodopeplus	02/05/2022	Cerca de la cueva del Linarejo, Játar, Arenas del Rey	36.914722	-3.906111	1133
Iberus rhodopeplus	02/05/2022	Fornes, Arenas del Rey	36.945833	-3.856667	913
Iberus rhodopeplus	02/05/2022	Urbanización El Puntal, Padul	37.039722	-3.630000	938
Iberus rhodopeplus	02/05/2022	Carril Forestal, Lentegí	36.875278	-3.708889	1248
Iberus rhodopeplus	02/05/2022	Barranco de los Bojes, Lentegí	36.888083	-3.686139	1064
Iberus rhodopeplus	04/04/2022	Notaez, Junto a A-348, Almegíjar	36.904278	-3.261806	673
Iberus rhodopeplus	04/04/2022	Mirador de Cádiar, Narila, Cádiar	36.960833	-3.177306	1140
Iberus rhodopeplus	04/04/2022	Junto a A-348, Cádiar	36.937056	-3.179639	921
Iberus rhodopeplus	04/04/2022	Cerca de C/Erillas,Tímar, Lobras	36.943194	-3.213750	1072
Iberus rhodopeplus	04/04/2022	Cerca del mirador del Visillo, Lanjarón	36.912278	-3.476000	657
Iberus rhodopeplus	04/04/2022	Cerca del tanatorio de Lecrín	36.942000	-3.542583	764
Iberus rhodopeplus	23/04/2022	Junto a cantera de cemento, barranco del Lugar, Vélez de Benaudalla	36.816722	-3.499194	535
Iberus rhodopeplus	08/10/2022	Alomartes, Illora	37.275556	-3.936667	934
Iberus rhodopeplus	08/10/2022	Junto a A-335 y el río Genil, Loreto, Moraleda de Zafayona	37.200833	-3.943056	572
Iberus rhodopeplus	08/10/2022	Junto a GR-4402, arroyo del Vilano, Montefrío	37.293972	-4.078861	673
Iberus rhodopeplus	08/10/2022	Arroyo del Salar, Alhama de Granada	37.043000	-4.056167	903
Iberus rhodopeplus	26/11/2022	Cañada del Viorro, junto al Camino de las Parideras, El Almendral, Zafarraya	37.000000	-4.138333	1015
Iberus rhodopeplus	28/11/2011	Circunvalación de Loja, salida hacia Riofrío	37.160000	-4.146389	562
Iberus rhodopeplus	01/10/2023	Barranco de la Umbría, Torvizcón	36.879972	-3.304667	670



I. loxanus
(Salobreña)



GRANADA (8)

Taxón	Fecha	Localidad	Latitud (N)	Longitud (W)	Altitud (m)	Leg.
Iberus rhodopeplus	01/10/2023	Junto a SE-04, Alfornón, Sorvilán	36.825083	-3.281583	1064	
Iberus rhodopeplus	01/10/2023	Junto a GR-5206, Los Carlos, Lújar	36.777806	-3.374972	405	
Iberus rhodopeplus	29/12/2023	Junto al cementerio de Ventas de Zafarraya, Alhama de Granada	36.956389	-4.125694	934	
Iberus rhodopeplus	12/12/2021	Río Turca, Algarinejo	37.322167	-4.138056	903	
Iberus rhodopeplus	11/10/2015	Tajo de la Virgen, junto al río Guadalfeo, Lobres, Salobreña	36.786389	-3.542778	114	
Iberus rhodopeplus	19/11/2022	Junto al Hotel-Restaurante los Caños de la Alcaicería, Valdeiglesias, Alhama de Granada	36.953333	-4.031389	1008	
Iberus rhodopeplus	19/11/2022	Los Pergueres, Alhama de Granada	36.955417	-4.089667	959	
Iberus rhodopeplus	15/10/2022	Boquete de Zafarraya, junto al Camino de la Trinchera, Ventas de Zafarraya, Alhama de Granada	36.949722	-4.127778	995	
Iberus rhodopeplus	15/10/2022	Boquete de Zafarraya, junto al Camino de la Trinchera, Ventas de Zafarraya, Alhama de Granada	36.950833	-4.122500	928	
Iberus rhodopeplus	15/10/2022	C/ Delicias, Ventas de Zafarraya, Alhama de Granada	36.953694	-4.123250	911	
Iberus rhodopeplus	15/10/2022	Junto a A-402, Ventas de Zafarraya, Alhama de Granada	36.955833	-4.111111	1018	
Iberus rhodopeplus	26/11/2022	Barranco de las Marianas, extremo N de la Sierra Gorda, Loja	37.128472	-4.129528	687	
Iberus rhodopeplus	26/11/2022	Barranco de las Marianas, extremo N de la Sierra Gorda, Loja	37.104111	-4.136917	1146	
Iberus rhodopeplus	26/11/2022	Parte oriental de la Sierra Gorda, Salar	37.096389	-4.108361	1199	
Iberus rhodopeplus	26/11/2022	Parte central de la Sierra Gorda, Loja	37.075278	-4.125278	1345	
Iberus rhodopeplus	26/11/2022	Sima Rica, parte SE de la Sierra Gorda, El Almendral, Zafarraya	37.058806	-4.111694	1213	
Iberus rhodopeplus	26/11/2022	Los Sabucos, S de la Sierra Gorda, El Almendral, Zafarraya	37.043889	-4.140556	1304	
Iberus rhodopeplus	26/11/2022	Junto a A-341 y el arroyo de las Mozas, Fuente Camacho, Loja	37.081944	-4.240556	753	
Iberus rhodopeplus	26/11/2022	Extremo NE de la Sierra Gorda, Salar	37.128250	-4.094556	712	
Iberus rhodopeplus	08/10/2022	Junto a A-341, Riofrío, Loja	37.147500	-4.202778	592	
Iberus rhodopeplus	08/10/2022	Junto a A-341, Rincón de los Reinas, Zafarraya	36.990278	-4.171167	978	
Iberus rhodopeplus	08/10/2022	Junto al alojamiento rural Marrojo, Loja	37.154444	-4.135000	541	
Iberus rhodopeplus	08/10/2022	Cortijo la Parrilla, Fuente Camacho, Loja	37.070833	-4.247222	897	
Iberus rhodopeplus	1998-2005	Sierra Elvira	37.255000	-3.713056	803	GM
Iberus rhodopeplus	1998-2005	Sierra Elvira	37.248333	-3.711111	950	GM

GM: Gregorio Moreno-Rueda



I. rhodopeplus
(Fregenite)



GRANADA (9)

Taxón	Fecha	Localidad	Latitud (N)	Longitud (W)	Altitud (m)	Leg.
Iberus rhodopeplus	1998-2005	Sierra Elvira	37.250278	-3.707222	928	GM
Iberus rhodopeplus	1998-2005	Sierra Elvira	37.235278	-3.684722	749	GM
Iberus rhodopeplus	1998-2005	Sierra Elvira	37.240833	-3.681667	855	GM
***Iberus rhodopeplus* f. labiatus**	17/12/2022	Junto a N-340, La Herradura, Almuñécar	36.742500	-3.764722	169	
***Iberus rhodopeplus* f. labiatus**	17/12/2022	Junto al mirador de Cerro Gordo, carretera vieja Almería-Málaga, La Herradura, Almuñécar	36.734111	-3.767333	198	
***Iberus rhodopeplus* f. labiatus**	17/12/2022	El Cerval, Almuñécar	36.771472	-3.759667	529	
Iberus rhodopeplus bastetanus	20/03/2022	Barranco de San Martín, Fuente Grande, Viznar	37.242778	-3.547222	1200	
Iberus rhodopeplus bastetanus	20/03/2022	Puerto de la Mora, El Molinillo, Huétor Santillán	37.273056	-3.458889	1373	
Iberus rhodopeplus bastetanus	25/09/2022	Junto a A-337, Picena	36.988500	-3.009889	653	
Iberus rhodopeplus bastetanus	08/03/2023	Junto a la Atalaya de Guájar, Fonelas	37.389167	-3.107222	1035	
Iberus rhodopeplus bastetanus	19/09/2021	A 160m de la ermita de San Antón, La Peza	37.276111	-3.287500	1050	
Iberus rhodopeplus bastetanus	10/12/2022	Junto al merendero los Alayos, cerca del río Dilar, Cumbres Verdes, Dilar	37.064167	-3.556389	987	
Iberus rhodopeplus bastetanus	10/12/2022	Barranco de los Corvales, La Zubia	37.112778	-3.577500	820	
Iberus rhodopeplus bastetanus	19/09/2021	Carretera de Darro a Jaén, a 3km de Darro	37.378056	-3.275278	1085	
Iberus rhodopeplus bastetanus	19/09/2021	Carretera entre la Peza y Quéntar	37.270556	-3.332500	1149	
Iberus rhodopeplus bastetanus	05/02/2022	Frente a restaurante Venta el Puntal, A-308 Darro-Iznalloz, Huélago	37.399556	-3.286167	1068	
Iberus rhodopeplus bastetanus	19/09/2021	Junto a carretera de entrada a Tocón de Quéntar	37.240833	-3.372778	1219	
Iberus rhodopeplus bastetanus	19/09/2021	Venta del Molinillo, Huétor Santillán	37.306944	-3.425556	1248	
Iberus rhodopeplus bastetanus	20/03/2022	Nacimiento del río Beas, Beas de Granada	37.230583	-3.474333	1138	
Iberus rhodopeplus bastetanus	04/04/2022	Barranco de la Cueva, Cueva del ojo de la bruja, Soportújar	36.926778	-3.398306	941	
Iberus rhodopeplus bastetanus	05/02/2022	Cerca de C/Cristo Rey, Alicún de Ortega	37.606694	-3.139944	769	
Iberus rhodopeplus bastetanus	05/02/2022	Diezma	37.320417	-3.342500	1258	
Iberus rhodopeplus bastetanus	05/02/2022	El Mencal de Pedro Martínez	37.500500	-3.212611	1163	
Iberus rhodopeplus bastetanus	05/02/2022	Junto a GR-6101, Villanueva de las Torres	37.523056	-3.105000	721	
Iberus rhodopeplus bastetanus	25/09/2022	Jorairátar, Ugíjar	36.928667	-3.091694	559	
Iberus rhodopeplus bastetanus	25/09/2022	Junto a A-1175, Turón	36.854083	-3.016917	444	

GM: Gregorio Moreno-Rueda



I. rhodopeplus bastetanus
(La Calahorra)



GRANADA (10)

Taxón	Fecha	Localidad	Latitud (N)	Longitud (W)	Altitud (m)	Leg.
Iberus rhodopeplus bastetanus	24/09/2023	Junto a GR-6103, El Pocico, Dólar	37.275639	-2.978556	1293	
Iberus rhodopeplus bastetanus	24/09/2023	Falda E. del Castillo de La Calahorra	37.184139	-3.063194	1197	
Iberus rhodopeplus bastetanus	24/09/2023	Rambla de Valdiquín, Gor	37.405556	-2.918889	1265	
***Iberus rhodopeplus bastetanus x campesinus* f. lorcanus**	18/03/2023	Junto a GR-9109, Casa Abad, Cúllar	37.528722	-2.507111	1162	
***Iberus rhodopeplus bastetanus x campesinus* f. lorcanus**	18/03/2023	Cerca de la ermita de la Virgen de Fátima, El Saúco, Cúllar	37.505417	-2.474583	1216	
***Iberus rhodopeplus bastetanus x campesinus* f. lorcanus**	03/05/2023	Barranco Rejano, Caniles	37.350250	-2.664889	1104	
***Iberus rhodopeplus bastetanus x campesinus* f. lorcanus**	21/11/2021	Río de Cúllar, Pulpite, Cúllar	37.573611	-2.540556	953	
Iberus rhodopeplus bastetanus x globulosus	29/01/2022	Arroyo de la Cañada del Salar, Venta Micena, Orce	37.749361	-2.331833	1024	
Iberus rhodopeplus bastetanus x globulosus	02/08/2023	Cerca de A-4302, Huéscar	37.808889	-2.501389	1028	
Iberus rhodopeplus bastetanus x globulosus	27/06/1905	Barranco del Espartal, Río de Baza, Baza	37.531667	-2.678889	781	GM
Iberus rhodopeplus bastetanus x globulosus	28/01/2022	Camino de la Morata, Orce	37.662556	-2.461722	1327	
Iberus rhodopeplus bastetanus x globulosus	28/01/2022	Carretera de Benamaurel, Cortijo del Cura, Galera	37.734194	-2.609361	813	
Iberus rhodopeplus bastetanus x globulosus	21/11/2021	Cerro Jabalcón, Hoya de Baza, Zújar	37.559444	-2.800833	1077	
Iberus rhodopeplus x rhodopeplus bastetanus	10/12/2022	Junto a A-4026 y el restaurante la Posada del Genil, Cenes de la Vega, Pinos Genil	37.162306	-3.524500	787	
Iberus rhodopeplus x rhodopeplus bastetanus	10/12/2022	Barranco de Espantazorras, Urbanización los Pinillos, Cenes de la Vega, Pinos Genil	37.162667	-3.527306	839	
Iberus rhodopeplus x loxanus	04/04/2022	Barranco del Olivo, Órgiva	36.872222	-3.439556	338	
Iberus rhodopeplus x loxanus	04/04/2022	Barranco de Mora, Los Tablones, Órgiva	36.875833	-3.393056	538	
Iberus rhodopeplus x loxanus	23/04/2022	Cerca del río Izbor, Izbor, El Pinar	36.898889	-3.525000	411	
Iberus rhodopeplus x loxanus	08/10/2022	Barranco del Zumbeón, junto a A-341, Fuente Camacho, Loja	37.103333	-4.220556	754	
Iberus rhodopeplus x loxanus	13/07/2024	Junto a A-4154, Algarinejo	37.321389	-4.133889	837	

GM: Gregorio Moreno-Rueda



I. rhodopeplus
(Órgiva)



ALMERÍA (1)

Taxón	Fecha	Localidad	Latitud (N)	Longitud (W)	Altitud (m)
Iberus campesinus	01/01/2017	La Sierrecica, 1400m al NW del Paraje de la Ballabona, autovía Almería-Murcia, La Concepción, Huércal Overa	37.327778	-1.973333	294
Iberus campesinus	01/01/2017	700m al W del Paraje de la Ballabona, autovía Almería-Murcia, La Concepción, Huércal Overa	37.320278	-1.971944	250
Iberus campesinus	10/01/2020	Los Gallardos	37.169167	-1.947500	181
Iberus campesinus	06/11/2021	Paraje la Ballabona, autovía Almería-Murcia, La Concepción, Huércal Overa	37.317778	-1.965000	242
Iberus campesinus	19/03/2023	Paraje la Ballabona, autovía Almería-Murcia, La Concepción, Huércal Overa	37.319083	-1.964861	281
Iberus campesinus	25/01/2012	Carretera de Cuevas del Almanzora a embalse de Cuevas del Almanzora, estribaciones de la Sierra de Almagro	37.294806	-1.864278	101
Iberus campesinus	23/01/2015	Junto a ermita de San Miguel (Santuario la Ballabona), autovía Almería-Murcia, Huércal Overa	37.339167	-1.962500	244
Iberus campesinus	25/01/2012	Junto al embalse de Cuevas del Almanzora, estribaciones de la Sierra de Almagro	37.310556	-1.890000	88
Iberus campesinus	19/03/2023	El Real, Cuevas del Almanzora	37.289611	-1.933528	191
Iberus campesinus	19/03/2023	La Alfoquía, Zurgena	37.346111	-2.055556	331
Iberus campesinus	19/03/2023	Junto a AL-7104, Zurgena	37.344556	-2.044000	279
Iberus campesinus	03/05/2023	Intersección entre ALP-8114 y AL-600, Fuente del Pino, Antas	37.291111	-2.034444	489
Iberus campesinus	03/05/2023	C/Zacatín, Lubrín	37.216972	-2.067556	536
Iberus campesinus	03/05/2023	Junto a AL-6109, El Marchal, Lubrín	37.205639	-2.011917	611
Iberus campesinus	03/05/2023	Junto a AL-6109, Bédar	37.193917	-1.985750	471
Iberus campesinus	21/11/2023	Cañada del Helecho, Los Raimundos, Antas	37.229417	-1.982972	282
Iberus campesinus	20/01/2024	Cantera la Esperanza, Aljariz, Antas	37.269167	-1.956722	243
***Iberus campesinus* f. lorcanus**	04/05/2023	Rambla de los Nudos, los Nudos de Senés, junto a AL-4100, Senés	37.149472	-2.329861	650
***Iberus campesinus* f. lorcanus**	04/05/2023	Cerca del merendero de la Fuente, Senés	37.205194	-2.348667	1006
***Iberus campesinus* f. lorcanus**	12/12/2022	Junto al barranco del Peral, Cañada de Miralles, Tabernas	37.110556	-2.299528	614
***Iberus campesinus* f. lorcanus**	13/12/2022	Junto al barranco del Peral, Cañada de Miralles, Tabernas	37.111639	-2.293639	569
***Iberus campesinus* f. lorcanus**	22/01/2013	Barranco de las Cruces, Huércal Overa	37.380278	-1.947500	232
***Iberus campesinus* f. lorcanus**	11/01/2020	Rambla 500m al N del hotel Overa, Autovía Almería-Murcia, Huércal Overa	37.357500	-1.967778	250
***Iberus campesinus* f. lorcanus**	19/03/2023	Pinar junto al hotel Overa, Autovía Almería-Murcia, Huércal Overa	37.351944	-1.966389	236
***Iberus campesinus* f. lorcanus**	11/01/2020	San Juan de los Terreros, Pulpí	37.363611	-1.657778	60



I. campesinus
(Antas)



ALMERÍA (2)

Taxón	Fecha	Localidad	Latitud (N)	Longitud (W)	Altitud (m)
***Iberus campesinus* f. lorcanus**	29/12/2022	Rambla de los Castaños, La Mela, Sorbas	37.166972	-2.106472	562
***Iberus campesinus* f. lorcanus**	18/03/2023	Cerca de la rambla de la Higuera, Los Higuerales, Las Piedras, Huércal-Overa	37.420222	-2.036889	477
***Iberus campesinus* f. lorcanus**	19/03/2023	El Largo, Cuevas del Almanzora	37.343583	-1.743639	171
***Iberus campesinus* f. lorcanus**	18/03/2023	Cerca de la rambla de la Fuensanta, Giviley, Huércal-Overa	37.464278	-1.941111	490
***Iberus campesinus* f. lorcanus**	18/03/2023	San Francisco, Huércal-Overa	37.389667	-1.860722	404
***Iberus campesinus* f. lorcanus**	18/03/2023	Guazamara, Cuevas del Almanzora	37.344806	-1.781889	178
***Iberus campesinus* f. lorcanus**	03/05/2023	Barranco del Pilar Ciego, Albanchez	37.277528	-2.182222	590
***Iberus campesinus* f. lorcanus**	11/07/1905	Sierra Almagrera, Villaricos, Cuevas del Almanzora	37.266667	-1.778056	23
***Iberus campesinus* f. lorcanus**	19/03/2023	Junto a AL-8106, Sierra Almagrera, El Arteal, Cuevas del Almanzora	37.260611	-1.777694	79
Iberus campesinus* f. lorcanus *x gualtieranus	29/12/2022	Rambla de los Castaños, La Mela, Sorbas	37.167778	-2.106389	573
Iberus campesinus* f. lorcanus *x xerophilus	12/12/2022	Junto al barranco del Peral, Cañada de Miralles, Tabernas	37.108889	-2.298056	575
Iberus campesinus* f. lorcanus *x xerophilus	20/12/2022	Junto a rambla Rabía, Uleila del Campo	37.153333	-2.199167	582
Iberus campesinus* f. lorcanus *x xerophilus	04/05/2023	Junto a rambla Rabía, Uleila del Campo	37.151111	-2.196111	572
Iberus campesinus* f. lorcanus *x xerophilus	24/02/2023	Cerca de A-1100, Uleila del Campo	37.158028	-2.202500	585
Iberus campesinus* f. lorcanus *x xerophilus	29/12/2022	Junto a A1101, Sorbas	37.110167	-2.116000	408
Iberus campesinus* f. lorcanus *x xerophilus	24/02/2023	Cinta Blanca, Uleila del Campo	37.141944	-2.201111	571
Iberus campesinus* f. lorcanus *x xerophilus	03/05/2023	Rambla de los Castaños, Los Alías, Sorbas	37.148167	-2.105694	535
Iberus campesinus* f. lorcanus *x xerophilus	03/05/2023	Junto a AL-5102, El Puntal, Sorbas	37.173750	-2.136667	568
Iberus gualtieranus	28/01/2023	Junto a A-7, Aguadulce, Roquetas de Mar	36.827694	-2.583083	149
Iberus gualtieranus	28/01/2023	Junto a A-348, y la rambla de las Balsas, Gádor	36.944806	-2.512750	233
Iberus gualtieranus	28/01/2023	Extremo oriental de la Sierra de Gádor	36.882778	-2.517500	520
Iberus gualtieranus	20/01/2024	La Sierrecica, 1400m al NW del Paraje de la Ballabona, autovía Almería-Murcia, La Concepción, Huércal Overa	37.326667	-1.974444	278
Iberus gualtieranus	23/01/2015	300m al NW ermita de San Miguel (Santuario la Ballabona), autovía Almería-Murcia, Huércal Overa	37.340556	-1.962222	220
Iberus gualtieranus	01/01/2017	700m al W del Paraje de la Ballabona, autovía Almería-Murcia, La Concepción, Huércal Overa	37.320833	-1.971111	245
Iberus gualtieranus	17/10/2012	Barranco de El Palmer, cerca de Aguadulce, Enix	36.825833	-2.534167	126



I. gualtieranus
(Huércal Overa)



ALMERÍA (3)

Taxón	Fecha	Localidad	Latitud (N)	Longitud (W)	Altitud (m)
Iberus gualtieranus	17/10/2012	Barranco de El Palmer, cerca de Aguadulce, Enix	36.825000	-2.532222	83
Iberus gualtieranus	17/10/2012	Barranco de El Palmer, cerca de Aguadulce, Enix	36.824444	-2.533333	86
Iberus gualtieranus	21/01/2013	Barranco de El Palmer, cerca de Aguadulce, Enix	36.823333	-2.533333	58
Iberus gualtieranus	14/02/2016	Entre Huéchar y Santa Fe de Mondújar	36.965278	-2.540278	315
Iberus gualtieranus	23/01/2015	Junto a ermita de San Miguel (Santuario la Ballabona), autovía Almería-Murcia, Huércal Overa	37.338056	-1.963889	257
Iberus gualtieranus	06/04/2013	Los Gallardos	37.167500	-1.946111	169
Iberus gualtieranus	16/10/2012	Poblado de los Millares, junto a río Andarax, Santa Fe de Mondújar	36.965000	-2.518889	244
Iberus gualtieranus	13/01/2024	Junto a embalse de Cuevas de Almanzora, Santa Bárbara, Huércal Overa	37.346944	-1.960278	253
Iberus gualtieranus	11/01/2020	Santa Bárbara, frente al hotel Overa, Autovía Almería-Murcia, Huércal Overa	37.351111	-1.966667	240
Iberus gualtieranus	10/01/2020	A 2km de la Rambla de Piedra Negra, Huércal de Almería	36.893056	-2.455278	163
Iberus gualtieranus	29/12/2022	Rambla de los Castaños, La Mela, Sorbas	37.167222	-2.105000	560
Iberus gualtieranus	26/09/2022	La Gangosa, Vícar	36.813722	-2.618722	133
Iberus gualtieranus	26/09/2022	El Parador de las Hortichuelas, Roquetas de Mar	36.813278	-2.604778	85
Iberus gualtieranus	26/09/2022	Barranco del Pocillo, Enix	36.859722	-2.568556	723
Iberus gualtieranus	26/09/2022	Junto a N-340a, Aguadulce	36.817917	-2.554000	10
Iberus gualtieranus	26/09/2022	La Molineta	36.855611	-2.462306	100
Iberus gualtieranus	11/06/2023	Junto al barranco de la Fuentecilla y la cantera Loma de Galera, Huéchar, Alhama de Almería	36.960833	-2.548333	387
Iberus gualtieranus	11/06/2023	Junto a A-348, Huéchar, Alhama de Almería	36.950556	-2.524444	304
Iberus gualtieranus	06/05/2023	Cerca de la ermita de Mondújar, Moscolux, Santa Fe de Mondújar	36.962778	-2.501111	195
Iberus gualtieranus	14/02/2016	Junto a cementera de Benahadux	36.933611	-2.472778	164
Iberus gualtieranus	06/11/2021	Paraje la Ballabona, autovía Almería-Murcia, La Concepción, Huércal Overa	37.317778	-1.965833	229
Iberus gualtieranus	28/01/2023	Junto a AL-1008, Cuevas de los Úbedas	36.926944	-2.300000	353
Iberus gualtieranus x rhodopeplus bastetanus	14/02/2016	Entre Huéchar y Santa Fe de Mondújar	36.965278	-2.540278	315
Iberus gualtieranus x rhodopeplus bastetanus	04/05/2023	Cerca de la ermita de Mondújar, Moscolux, Santa Fe de Mondújar	36.963528	-2.502083	191
Iberus gualtieranus x campesinus	01/01/2017	La Sierrecica, 1400m al NW del Paraje de la Ballabona, autovía Almería-Murcia, La Concepción, Huércal Overa	37.328611	-1.975278	273



I. gualtieranus x *mariae ornatissimus*
(Alhama de Almería)



ALMERÍA (4)

Taxón	Fecha	Localidad	Latitud (N)	Longitud (W)	Altitud (m)	Leg.
Iberus gualtieranus x campesinus	01/01/2017	700m al W del Paraje de la Ballabona, autovía Almería-Murcia, La Concepción, Huércal Overa	37.320000	-1.971389	231	
Iberus gualtieranus x campesinus	23/01/2015	Junto a ermita de San Miguel (Santuario la Ballabona), autovía Almería-Murcia, Huércal Overa	37.335000	-1.962778	227	
***Iberus gualtieranus x campesinus* f. lorcanus**	11/01/2020	Santa Bárbara, frente al hotel Overa, Autovía Almería-Murcia, Huércal Overa	37.351389	-1.966667	243	
***Iberus gualtieranus x campesinus* f. lorcanus**	11/01/2020	Santa Bárbara, frente al hotel Overa, Autovía Almería-Murcia, Huércal Overa	37.351389	-1.968056	198	
***Iberus gualtieranus x campesinus* f. lorcanus**	20/11/2023	800m al E de Santa Bárbara, Autovía Almería-Murcia, Huércal Overa	37.352167	-1.954472	200	
***Iberus gualtieranus x mariae* f. ornatissimus**	09/03/2024	Junto al barranco de la Fuentecilla y la cantera Loma de Galera, Huéchar, Alhama de Almería	36.960556	-2.551667	407	
***Iberus gualtieranus x mariae* f. ornatissimus**	11/06/2023	Junto al barranco de la Fuentecilla y la cantera Loma de Galera, Huéchar, Alhama de Almería	36.961389	-2.547222	391	
Iberus loxanus	25/09/2022	Lucainena, Alcolea	36.948889	-3.019167	565	
Iberus loxanus	25/09/2022	Junto a AL-6400, Barranco de Baena, Darrical, Alcolea	36.908611	-3.026944	414	
Iberus loxanus	25/09/2022	Junto a AL-6400, Darrical, Alcolea	36.926667	-3.029444	452	
Iberus mariae	21/01/2013	Almerimar, El Ejido	36.699722	-2.776667	53	
Iberus mariae	26/09/2022	Almerimar, El Ejido	36.712944	-2.795306	75	
Iberus mariae	03/07/2015	Paraje Natural Punta Entinas-Sabinar	36.695556	-2.768056	17	
Iberus mariae	16/10/2012	Paraje Natural Punta Entinas-Sabinar	36.695278	-2.765278	31	
Iberus mariae	16/10/2012	Paraje Natural Punta Entinas-Sabinar	36.695833	-2.763611	37	
Iberus mariae	21/01/2013	Paraje Natural Punta Entinas-Sabinar	36.690833	-2.702778	5	
Iberus mariae	26/09/2022	Paraje Natural Punta Entinas-Sabinar	36.695611	-2.767444	21	
***Iberus mariae* f. macrolabiatus**	25/09/2022	Barranco Malo, Balanegra, Berja	36.766667	-2.923611	213	
***Iberus mariae* f. macrolabiatus**	25/09/2022	Junto a AL-3303, Alcaudique, a la altura del cementerio de Berja	36.834444	-2.917500	384	
***Iberus mariae* f. macrolabiatus**	25/09/2022	Cerca del callejón Don Lucas, Alcaudique, Berja	36.843056	-2.935639	426	
***Iberus mariae* f. macrolabiatus**	29/03/2023	El Ejido	36.749167	-2.792361	56	JM
***Iberus mariae* f. macrolabiatus**	26/12/2023	Junto a C/Los Celtas y A-358, Alcaudique, Berja, Almería	36.833306	-2.928722	337	
***Iberus mariae* f. macrolabiatus**	10/02/2024	Cerro de Montiver, Alcaudique, Berja	36.843889	-2.933889	533	
***Iberus mariae* f. macrolabiatus**	27/01/2024	Barranco de la Estanquera, La Curva, Adra	36.775556	-2.973889	120	
***Iberus mariae* f. macrolabiatus**	10/06/2023	Santa María del Águila, El Ejido	36.811944	-2.788611	331	

JM: Javi Moreno



I. campesinus f. lorcanus
(Cuevas del Almanzora)



ALMERÍA (5)

Taxón	Fecha	Localidad	Latitud (N)	Longitud (W)	Altitud (m)
***Iberus mariae* f. macrolabiatus**	27/01/2024	Pampanico, El Ejido	36.786389	-2.851667	227
***Iberus mariae* f. macrolabiatus**	27/01/2024	Barranco de la Estanquera, La Curva, Adra	36.801667	-2.850278	285
Iberus mariae* f. macrolabiatus *x rhodopeplus bastetanus	10/06/2023	Cerca del barranco de la Canaleja, Celín, Dalías, Sierra de Gádor	36.836389	-2.838889	986
Iberus mariae* f. macrolabiatus *x rhodopeplus bastetanus	25/09/2022	Barranco Malo, Balanegra, Berja	36.768889	-2.929722	211
Iberus mariae* f. macrolabiatus *x mariae ornatissimus	25/09/2022	Junto a ermita de la Santa Cruz, Dalías	36.822694	-2.867278	455
Iberus mariae* f. macrolabiatus *x mariae ornatissimus	28/01/2024	Rambla de Almecete, Dalías	36.823250	-2.864167	456
Iberus mariae ornatissimus	10/01/2020	Barranco del Infierno, Huécija	36.960278	-2.620833	624
Iberus mariae ornatissimus	10/01/2020	Junto al IES Cerro Milano, Alhama de Almería	36.958889	-2.573889	525
Iberus mariae ornatissimus	09/03/2024	Junto al IES Cerro Milano, Alhama de Almería	36.958611	-2.575833	601
Iberus mariae ornatissimus	29/01/2023	Barranco del Romeral, extremo oriental de la Sierra de Gádor, Alhama de Almería	36.946528	-2.569500	561
Iberus mariae ornatissimus	29/01/2023	Junto al barranco de la Fuentecilla y la cantera Loma de Galera, Huéchar, Alhama de Almería	36.960583	-2.553472	408
Iberus mariae ornatissimus	29/01/2023	Junto a cantera en A-391, Alicún	36.955833	-2.593889	630
Iberus mariae ornatissimus	29/01/2023	Junto a A-348, Huécija	36.971389	-2.618611	481
Iberus mariae ornatissimus	29/01/2023	Barranco del Tonto, Íllar	36.977167	-2.641667	557
Iberus mariae ornatissimus	29/01/2023	Barranco del Ejido, Instinción	36.975750	-2.668944	904
Iberus mariae ornatissimus	24/09/2023	Junto a AL-3404, Ohanes	37.026278	-2.735556	910
Iberus mariae ornatissimus	29/01/2023	Junto al mirador de Canjáyar	37.033361	-2.732917	1057
Iberus mariae ornatissimus	29/01/2023	Instinción	36.987778	-2.669444	650
Iberus mariae ornatissimus	29/01/2023	Cerca del barranco Colorín, Rágol	36.991167	-2.682528	549
Iberus mariae ornatissimus	29/01/2023	Barranco de las Losas, Rágol	36.989528	-2.691056	562
Iberus mariae ornatissimus	24/09/2023	Barranco de la Talilla, Canjáyar, Sierra de Gádor	36.985000	-2.735000	662
Iberus mariae ornatissimus	11/06/2023	Junto al campo de fútbol de Alhama de Almería	36.958500	-2.579222	587
Iberus mariae ornatissimus x rhodopeplus bastetanus	29/01/2023	Junto a cantera en A-391, Alicún	36.956111	-2.594722	631
Iberus mariae ornatissimus x rhodopeplus bastetanus	07/04/2023	Barranco del Cuchillo, Alhama de Almería (Carretera Alicún a Roquetas de Mar)	36.920278	-2.570556	628
Iberus mariae ornatissimus x rhodopeplus bastetanus	10/06/2023	Junto a A-391, El Marchal de Enix, Sierra de Gádor, Alhama de Almería	36.921389	-2.598333	949



I. mariae
(Paraje Natural Punta Entinas-Sabinar)



ALMERÍA (6)

Taxón	Fecha	Localidad	Latitud (N)	Longitud (W)	Altitud (m)
Iberus mariae ornatissimus x rhodopeplus bastetanus	10/06/2023	Cerca del aljibe del Maestro y el barranco de la Raja, Félix, Sierra de Gádor	36.879722	-2.671389	984
Iberus mariae ornatissimus x rhodopeplus bastetanus	10/06/2023	Félix, Sierra de Gádor	36.902667	-2.664528	1326
Iberus mariae ornatissimus x rhodopeplus bastetanus	10/06/2023	Junto a la ermita de San Saturnino, Rágol, Sierra de Gádor	36.937306	-2.704833	1473
Iberus rhodopeplus bastetanus	25/09/2022	Junto a Carretera Nacimiento, Laujar de Andarax	36.999444	-2.888611	949
Iberus rhodopeplus bastetanus	25/09/2022	Junto a AL-6400, Barranco de Baena, Darrical, Alcolea	36.907500	-3.026111	416
Iberus rhodopeplus bastetanus	01/10/2023	Junto a Torre Vigía de Guainos, Adra	36.748306	-3.072333	75
Iberus rhodopeplus bastetanus	01/10/2023	Cerca de las Estrechuras de Guainos, Adra	36.764111	-3.078972	400
Iberus rhodopeplus bastetanus	01/10/2023	Junto a Ermita de San Isidro Labrador, El Corral, Adra	36.795556	-3.079444	502
Iberus rhodopeplus bastetanus	01/10/2023	Junto a AL-6301, La Parra, Adra	36.777389	-3.066389	547
Iberus rhodopeplus bastetanus	28/01/2023	Junto a A-7, Aguadulce, Roquetas de Mar	36.827500	-2.581667	152
Iberus rhodopeplus bastetanus	24/01/2012	Barranco de la Fuente, Enix	36.878333	-2.600000	692
Iberus rhodopeplus bastetanus	25/09/2022	Barranco de las Asperillas, Guarros, Paterna del Río	37.011556	-2.933694	1188
Iberus rhodopeplus bastetanus	25/09/2022	Rambla de Castala, Castala, Berja	36.887389	-2.922833	752
Iberus rhodopeplus bastetanus	25/09/2022	Lucainena, Alcolea	36.948833	-3.020028	540
Iberus rhodopeplus bastetanus	29/01/2023	Junto a AL-4402, Beires	37.024556	-2.771306	1107
Iberus rhodopeplus bastetanus	29/01/2023	Junto al camping de Almócita, barranco del Bosque, Almócita	36.994861	-2.784917	774
Iberus rhodopeplus bastetanus	25/09/2022	Junto a AL-6300, La Alquería, Adra	36.789194	-3.004111	177
Iberus rhodopeplus bastetanus	26/09/2022	La Envia, Enix	36.843417	-2.614639	356
Iberus rhodopeplus bastetanus	26/09/2022	Rambla de Bernal, Las Cantinas, Vícar	36.820111	-2.716111	536
Iberus rhodopeplus bastetanus	26/09/2022	Barranco de la Huerta, Enix	36.877000	-2.588611	701
Iberus rhodopeplus bastetanus	25/09/2022	Junto a AL-6400, Darrical, Alcolea	36.927639	-3.028806	443
Iberus rhodopeplus bastetanus	26/09/2022	Loma del Morrón del Aljibe, Enix	36.855306	-2.583417	727
Iberus rhodopeplus bastetanus	04/05/2023	Junto a AL-4406, Castro de Filabres	37.180361	-2.445806	996
Iberus rhodopeplus bastetanus	24/09/2023	Junto a AL-5405, Escúllar	37.185167	-2.738556	1148
Iberus rhodopeplus bastetanus	08/05/2023	Junto a AL-4406, Las Tablas, Gérgal	37.139056	-2.500444	964



I. mariae f. *macrolabiatus*
(Berja)



ALMERÍA (7)

Taxón	Fecha	Localidad	Latitud (N)	Longitud (W)	Altitud (m)
Iberus rhodopeplus bastetanus	08/05/2023	Junto a AL-4406 y barranco de los Prados, Olula de Castro	37.178000	-2.477806	1092
Iberus rhodopeplus bastetanus	10/06/2023	Junto a A-391, El Marchal de Enix, Sierra de Gádor, Alhama de Almería	36.922278	-2.599306	950
Iberus rhodopeplus bastetanus	10/06/2023	Cerca del mirador de Palaín, Celín, Dalías, Sierra de Gádor	36.842889	-2.826583	1220
Iberus rhodopeplus bastetanus	10/06/2023	Fondón, Sierra de Gádor	36.964167	-2.849167	1088
Iberus rhodopeplus bastetanus	14/02/2016	Entre Huéchar y Santa Fe de Mondújar	36.965833	-2.540000	314
Iberus rhodopeplus bastetanus	10/06/2023	Santa María del Águila, El Ejido	36.810833	-2.785833	329
Iberus rhodopeplus bastetanus	27/01/2024	Cerca de la Rambla de los Manriquez y AL-6300, El Río Grande, Berja	36.831667	-3.004722	291
Iberus rhodopeplus bastetanus	27/01/2024	Junto a C/El Llanete y Fuente el Llanete, Berja	36.840861	-2.957333	338
Iberus rhodopeplus bastetanus	27/01/2024	Junto a A-347, Hirmes, Berja	36.916472	-2.967806	762
Iberus rhodopeplus bastetanus	27/01/2024	Cerca de C/Fuente de Oro, Los Cerrillos, Berja	36.858056	-2.918611	532
Iberus rhodopeplus bastetanus	27/01/2024	Barranco de la Estanquera, La Curva, Adra	36.776361	-2.973611	157
Iberus rhodopeplus bastetanus	28/01/2024	Rambla de Almecete, Dalías	36.822778	-2.864167	434
Iberus rhodopeplus bastetanus	27/01/2024	Barranco Malo, Balanegra, Berja	36.754167	-2.930278	51
Iberus rhodopeplus bastetanus	27/01/2024	Pampanico, El Ejido	36.783889	-2.855278	205
Iberus rhodopeplus bastetanus	28/01/2024	Entre barrancos de las Sardinas y del Tajillo Blanco, Las Cantinas, El Ejido	36.811194	-2.736000	270
Iberus rhodopeplus bastetanus	28/01/2024	Junto a A-358, Rambla de Ara, Dalías	36.801944	-2.850556	288
Iberus rhodopeplus bastetanus	28/01/2024	Dalías	36.809167	-2.878611	446
Iberus rhodopeplus bastetanus	28/01/2024	Cerca del barranco de la Canaleja, Celín, Dalías, Sierra de Gádor	36.836111	-2.839444	966
***Iberus rhodopeplus bastetanus x campesinus* f. lorcanus**	18/03/2023	Cerca del barranco de la Alcantarilla, El Daimuz, Oria	37.510000	-2.251944	954
***Iberus rhodopeplus bastetanus x campesinus* f. lorcanus**	18/03/2023	Cerca del Santuario de Ntra. Sra. del Saliente y AL-7100, Saliente Alto, Oria	37.522778	-2.169722	1062
***Iberus rhodopeplus bastetanus x campesinus* f. lorcanus**	18/03/2023	Junto a A-334, barranco Tardío, Albox	37.369139	-2.149000	382
***Iberus rhodopeplus bastetanus x campesinus* f. lorcanus**	28/01/2022	A-399, Aspilla, Chirivel	37.568528	-2.298000	1121
***Iberus rhodopeplus bastetanus x campesinus* f. lorcanus**	28/01/2022	A-399, Oria	37.512972	-2.317306	1244
***Iberus rhodopeplus bastetanus x campesinus* f. lorcanus**	03/05/2023	Ermita de la Virgen de la Cabeza, Serón	37.335722	-2.491528	859
***Iberus rhodopeplus bastetanus x campesinus* f. lorcanus**	03/05/2023	Junto al río Almanzora, Alcóntar	37.335694	-2.594889	966



I. mariae ornatissimus
(Alhama de Almería)



ALMERÍA (8)

Taxón	Fecha	Localidad	Latitud (N)	Longitud (W)	Altitud (m)
***Iberus rhodopeplus bastetanus x campesinus* f. lorcanus**	03/05/2023	Junto a AL-7102 y el río Almanzora, Almanzora, Cantoría	37.346917	-2.156944	368
***Iberus rhodopeplus bastetanus x campesinus* f. lorcanus**	03/05/2023	Cerca de la ermita de la Virgen del Carmen, junto a C/Capilla, Purchena	37.346278	-2.365417	587
***Iberus rhodopeplus bastetanus x campesinus* f. lorcanus**	18/03/2023	El Campillo, Somontín	37.433306	-2.393611	1103
***Iberus rhodopeplus bastetanus x campesinus* f. lorcanus**	21/12/2023	Los Canos de Serón, junto al río de las Casillas, Serón	37.287806	-2.572583	1170
***Iberus rhodopeplus bastetanus x campesinus* f. lorcanus**	18/03/2023	Somontín	37.421111	-2.394722	1117
***Iberus rhodopeplus bastetanus x campesinus* f. lorcanus**	18/03/2023	Somontín	37.397000	-2.390750	920
Iberus rhodopeplus bastetanus x globulosus	28/01/2022	Cantera a la salida de Vélez-Blanco	37.683667	-2.098889	1146
Iberus rhodopeplus bastetanus x globulosus	28/01/2022	Barranco del Cuervo, Sierra María, El Mojonar, Chirivel	37.658333	-2.202611	1415
Iberus rhodopeplus bastetanus x globulosus	03/04/2016	Velez Rubio	37.640000	-2.074444	807
Iberus rhodopeplus bastetanus x globulosus	13/05/2023	Junto a arroyo del Palenque, Vélez Blanco	37.739722	-2.062361	982
Iberus rhodopeplus bastetanus x globulosus	13/05/2023	Cerca de la torre de Alacín, Vélez Blanco	37.713083	-2.078972	927
Iberus rhodopeplus bastetanus x gualtieranus	01/08/2022	Loma del Morrón del Aljibe, Enix	36.855833	-2.581389	745
***Iberus rhodopeplus bastetanus x mariae* f. macrolabiatus**	10/06/2023	Cerca del mirador de Palaín, Celín, Dalías, Sierra de Gádor	36.842778	-2.825833	1235
***Iberus rhodopeplus bastetanus x mariae* f. macrolabiatus**	10/06/2023	Santa María del Águila, El Ejido	36.810278	-2.784722	310
***Iberus rhodopeplus bastetanus x mariae* f. macrolabiatus**	27/01/2024	Junto a A-347, La Alquería, Berja	36.790278	-2.988889	255
***Iberus rhodopeplus bastetanus x mariae* f. macrolabiatus**	27/01/2024	Cerca de C/Fuente de Oro, Los Cerrillos, Berja	36.858944	-2.919333	515
***Iberus rhodopeplus bastetanus x mariae* f. macrolabiatus**	27/01/2024	Barranco de la Estanquera, La Curva, Adra	36.775833	-2.972500	131
***Iberus rhodopeplus bastetanus x mariae* f. macrolabiatus**	27/01/2024	Barranco Malo, Balanegra, Berja	36.753694	-2.931000	32
***Iberus rhodopeplus bastetanus x mariae* f. macrolabiatus**	27/01/2024	Pampanico, El Ejido	36.786306	-2.855111	238
***Iberus rhodopeplus bastetanus x mariae* f. macrolabiatus**	28/01/2024	Entre barrancos de las Sardinas y del Tajillo Blanco, Las Cantinas, El Ejido	36.812778	-2.733611	312
***Iberus rhodopeplus bastetanus x mariae* f. macrolabiatus**	28/01/2024	Junto a A-358, Rambla de Ara, Dalías	36.801694	-2.851056	259
***Iberus rhodopeplus bastetanus x mariae* f. macrolabiatus**	28/01/2024	Dalías	36.809306	-2.876222	437
***Iberus rhodopeplus bastetanus x mariae* f. macrolabiatus**	28/01/2024	Barranco de la Canaleja, Celín, Dalías	36.836139	-2.859028	609
***Iberus rhodopeplus bastetanus x mariae* f. macrolabiatus**	28/01/2024	Rambla de Almecete, Dalías	36.823611	-2.863611	456
Iberus rhodopeplus bastetanus x mariae ornatissimus	26/09/2022	Rambla de Bernal, Las Cantinas, Vícar	36.821111	-2.718056	451



I. rhodopeplus bastetanus
(Berja)



ALMERÍA (9)

Taxón	Fecha	Localidad	Latitud (N)	Longitud (W)	Altitud (m)	Leg.
Iberus rhodopeplus bastetanus x mariae ornatissimus	17/10/2022	Las Cantinas, La Mojonera	36.814444	-2.708611	299	SR
Iberus rhodopeplus bastetanus x xerophilus	04/05/2023	Barranco de la Minilla, Los Sanchos, Nacimiento (cerca de Gilma)	37.164611	-2.675417	935	
Iberus rhodopeplus bastetanus x xerophilus	24/09/2023	Junto a AL-4404, cerca del barranco de las Majadas, Aulago, Gérgal	37.158667	-2.630667	1070	
Iberus rhodopeplus bastetanus x xerophilus	24/09/2023	Junto a AL-4404, cerca del barranco del Palomo, Aulago, Gérgal	37.143667	-2.615028	902	
Iberus xerophilus	03/12/2017	Junto a Oasys Minihollywood, desierto de Tabernas	37.021667	-2.431944	323	
Iberus xerophilus	15/04/2023	Los Pichiriches, W Sierra Alhamilla	37.022222	-2.308611	837	
Iberus xerophilus	15/04/2023	Junto a N-340a, Tabernas	37.040556	-2.405361	368	
Iberus xerophilus	15/04/2023	Cerca de Necrópolis Serrata de Lucainena, Los Retacos, Turrillas	37.058306	-2.291611	582	
Iberus xerophilus	15/04/2023	Junto a A1101, Sorbas	37.104972	-2.112750	409	
Iberus xerophilus	15/04/2023	Lucainena de las Torres	37.038917	-2.189139	547	
Iberus xerophilus	15/04/2023	Junto a AL-102, Tristanes, Níjar, extremo E de la Sierra de Alhamilla, PN Cabo de Gata-Níjar	36.994056	-2.166139	513	
Iberus xerophilus	15/04/2023	Huebro, Sierra de Alhamilla, Níjar, PN Cabo de Gata-Níjar	36.982389	-2.213722	607	
Iberus xerophilus	15/04/2023	Junto al cráter del Hoyazo, extremo SE de la Sierra de Alhamilla, Níjar	36.954639	-2.174417	208	
Iberus xerophilus	04/05/2023	Junto al barranco Hondo y AL-4405, Gérgal	37.128083	-2.537833	787	
Iberus xerophilus	04/05/2023	Junto a A-1075, Alboloduy	37.050083	-2.625639	553	
Iberus xerophilus	22/06/2023	Junto a AL-3108, Hacienda Ródenas, San Isidro de Níjar, Níjar, PN Cabo de Gata-Níjar	36.932306	-2.200139	204	
Iberus xerophilus	04/05/2023	Junto a AL-4403, Nacimiento	37.115833	-2.645000	672	
Iberus xerophilus	16/04/2023	La Mesa de Roldán, Carboneras, PN Cabo de Gata-Níjar	36.946667	-1.905444	175	
Iberus xerophilus	16/04/2023	Cañada de Méndez, Agua Amarga, Níjar, PN Cabo de Gata-Níjar	36.939444	-1.985278	90	
Iberus xerophilus	16/04/2023	Barranco del Gordico, Carboneras, PN Cabo de Gata-Níjar	36.977222	-2.022500	252	
Iberus xerophilus	16/04/2023	El Hornillo, Níjar, PN Cabo de Gata-Níjar	36.899556	-2.087806	224	
Iberus xerophilus	16/04/2023	Junto a AL-4200, Las Hortichuelas, Níjar, PN Cabo de Gata-Níjar	36.861167	-2.028167	57	
Iberus xerophilus	16/04/2023	Barranco del Negro, junto al parking de la playa de los Toros, La Isleta, Níjar, PN Cabo de Gata-Níjar	36.825861	-2.046139	58	
Iberus xerophilus	16/04/2023	Junta a carretera de Presillas Bajas, El Nazareno, Níjar, PN Cabo de Gata-Níjar	36.812222	-2.089444	87	
Iberus xerophilus	16/04/2023	Camino Cementerio, San José, Níjar, PN Cabo de Gata-Níjar	36.763972	-2.102806	54	

SR: Sancho Rubio



I. rhodopeplus bastetanus x *globulosus*
(Vélez Blanco)



ALMERÍA (10)

Taxón	Fecha	Localidad	Latitud (N)	Longitud (W)	Altitud (m)	Leg.
Iberus xerophilus	16/04/2023	Cerro del Barronal, junto al parking de la playa del Barronal, San José, Níjar, PN Cabo de Gata-Níjar	36.734639	-2.141139	8	
Iberus xerophilus	16/04/2023	El Pozo de los Frailes, Níjar, PN Cabo de Gata-Níjar	36.811111	-2.134944	124	
Iberus xerophilus	16/04/2023	Junto a AL-3108, Atochares, Níjar	36.866861	-2.165778	199	
Iberus xerophilus	29/03/2023	Junto a ALP-822, La Almadraba de Monteleva, Níjar, PN Cabo de Gata-Níjar	36.723333	-2.183889	52	
Iberus xerophilus	26/09/2022	Junto a N-340a, Rioja	36.977778	-2.463278	202	
Iberus xerophilus	12/12/2022	Junto al barranco del Peral, Cañada de Miralles, Tabernas	37.108611	-2.295000	556	
Iberus xerophilus	20/12/2022	Cinta Blanca, Uleila del Campo	37.142750	-2.199306	576	
Iberus xerophilus	08/05/2023	Barranco del Aljibe, junto a AL-3407, Santa Cruz de Marchena	37.029056	-2.575306	494	
Iberus xerophilus	22/12/2022	Cerca de Rambla Rabía, Uleila del Campo	37.153083	-2.199000	598	
Iberus xerophilus	21/12/2022	Cerca de Rambla Rabía, Uleila del Campo	37.148139	-2.199167	565	
Iberus xerophilus	28/01/2023	Junto a AL-3100, barranco del Rey, Pechina	36.955278	-2.400833	416	
Iberus xerophilus	28/01/2023	Rambla de los Capeles, junto a A-7, Retamar	36.872083	-2.327389	106	
Iberus xerophilus	28/01/2023	Junto a AL-P-209, Retamar	36.874167	-2.293056	120	
Iberus xerophilus	28/01/2023	Cerca de la Rambla de las Higueruelas, junto a AL-P-209, Cuevas de los Medinas	36.880389	-2.279111	164	
Iberus xerophilus	28/01/2023	Junto a AL-1008, Cuevas de los Medinas	36.901806	-2.286444	246	
Iberus xerophilus	04/09/2023	Junto al faro de Mojácar y C/Finisterre, Urbanización Atalaya, Mojácar	37.160139	-1.833333	85	
Iberus xerophilus	28/01/2023	Junto a AL-1008, Cuevas de los Úbedas	36.927222	-2.300556	377	
Iberus xerophilus	28/01/2023	Barranco de las Palomas, Cuevas de los Úbedas	36.929333	-2.259000	305	
Iberus xerophilus	03/05/2023	La Herrería, Sorbas	37.107889	-2.034722	230	
Iberus xerophilus	19/03/2023	Vera	37.245000	-1.881111	121	
Iberus xerophilus	21/11/2023	La Algarrobina, Vera	37.249250	-1.844000	57	
Iberus xerophilus	20/02/2013	Embalse de Isabel II, Níjar	36.983611	-2.159444	369	DM
Iberus xerophilus	06/09/2023	Junto a Camino de la Fuensanta, Mojácar	37.133472	-1.854417	234	
Iberus xerophilus	15/04/2023	Cerca de la ermita de San José, barriada la Cueva del Pájaro, S Sierra Cabrera, Carboneras	37.035278	-1.960278	168	
Iberus xerophilus	15/04/2023	Junto a A-1103, Peñas Negras, Sorbas, extremo SW de Sierra Cabrera	37.031111	-2.041389	238	

DM: David Mateos



I. xerophilus
(Mojácar)



ALMERÍA (11)

Taxón	Fecha	Localidad	Latitud (N)	Longitud (W)	Altitud (m)
Iberus xerophilus	15/04/2023	Junto a AL-5103, El Cortijo Grande, Turre, N. Sierra Cabrera	37.115333	-1.931889	205
Iberus xerophilus	15/04/2023	Cerca del cerro de la Mezquita, barranco de Acicheras, El Cortijo Grande, Turre, Sierra Cabrera	37.083861	-1.928833	786
Iberus xerophilus	16/04/2023	Junto a AL-5107, al N de Carboneras, extremo N del PN Cabo de Gata-Níjar	37.012472	-1.884417	71
Iberus xerophilus	04/05/2023	Cerca de estación Repsol y Black Museum de Black Mirror, Tabernas, Gádor	37.017972	-2.449250	301
Iberus xerophilus	21/11/2023	Cerca del camping de los Gallardos, Turre, Mojácar	37.189028	-1.903222	126
Iberus xerophilus	04/05/2023	Junto a C-3326, Fuente Santa, Gérgal	37.067944	-2.488806	572
Iberus xerophilus	20/11/2022	Junto a N-341, El Llano de Don Antonio, Carboneras	36.990500	-1.929639	143
***Iberus xerophilus x campesinus* f. lorcanus**	19/03/2023	Vera	37.244944	-1.882444	126



I. xerophilus
(Gérgal)



MURCIA (1)

Taxón	Fecha	Localidad	Latitud (N)	Longitud (W)	Altitud (m)	Leg.
Iberus alonensis	01/1999	El Siscar, Santomera	38.087000	-1.030472	300	VB
Iberus alonensis	15/11/2019	Autovía Murcia-Albacete, salida a Ulea	38.153611	-1.282778	170	
Iberus alonensis	16/01/2022	El Fenazar, Molina de Segura	38.160111	-1.191722	247	
Iberus alonensis	01/01/2017	Los Tollos, Abanilla	38.205278	-1.048333	203	
Iberus alonensis	17/03/2023	Junto a RM-560, Ribera de Abajo, Molina de Segura	38.011861	-1.211083	78	CJ
Iberus alonensis	24/10/2016	Cabezo Gordo, San Cayetano, Torre-Pacheco	37.796972	-0.901667	105	
Iberus alonensis	26/02/2023	Junto a RM-A5 y Salinas de Molina, El Pino, Molina de Segura	38.077222	-1.196944	111	JR
Iberus alonensis	09/05/2021	Los Valientes, Molina de Segura	38.130381	-1.162581	166	
Iberus alonensis	01/01/2017	Mahoya, Abanilla	38.216667	-1.050833	191	
Iberus alonensis	04/03/2017	Mahoya, Abanilla	38.222778	-1.056944	187	
Iberus alonensis	25/11/2019	Mirador de Agridulce, barrio del Espinardo	38.018333	-1.187500	143	
Iberus alonensis x globulosus	06/11/2021	Venta del Olivo, Cieza	38.320000	-1.477778	325	
Iberus alonensis x globulosus	05/11/2022	Rambla de Cañada Honda, Campos del Río	38.013056	-1.338056	233	JR
Iberus alonensis x globulosus	01/01/2023	Cerca del cementerio municipal de Abarán	38.214167	-1.395000	204	JR
Iberus alonensis x punicus	28/04/2024	Cabezo Gordo, San Cayetano, Torre-Pacheco	37.799722	-0.903056	142	
Iberus angustatus	10/12/2021	Cuesta Alta, Sierra de Ricote	38.145083	-1.416806	664	
Iberus angustatus	11/12/2023	El Berro, 1km al E del Morrón de Sierra Espuña, Alhama de Murcia	37.864444	-1.564722	1358	
Iberus angustatus	11/12/2023	Morrón de Sierra Espuña	37.861944	-1.575833	1524	
***Iberus campesinus* f. lorcanus**	07/04/2013	A 450m del Parque de las Norias, extremo SW de la Sierra de En medio, Huercal Overa	37.456667	-1.855833	362	
***Iberus campesinus* f. lorcanus**	05/03/2017	Almendricos, extremo SE de la Sierra de Enmedio, Lorca	37.485278	-1.795000	455	
***Iberus campesinus* f. lorcanus**	11/01/2020	Barranco de los Asensios, Los Arejos, Águilas	37.529444	-1.527222	370	
***Iberus campesinus* f. lorcanus**	23/09/2014	Bolnuevo, Mazarrón	37.565278	-1.316111	53	
***Iberus campesinus* f. lorcanus**	16/05/2023	Cabezo del Trigo, Puerto Lumbreras	37.537778	-1.756111	443	
***Iberus campesinus* f. lorcanus**	21/08/2023	Junto a Autovía Lorca-Águilas, Villarreal, Lorca	37.548889	-1.630278	517	
***Iberus campesinus* f. lorcanus**	28/09/2016	Cabezo de Pozo Negro, Puntas del Calnegre, Lorca	37.556111	-1.447222	221	

VB: Vicenç Bros; CJ: Carles Jiménez; JR: Juani Ruiz



I. alonensis x *punicus*
(Torre-Pacheco)



MURCIA (2)

Taxón	Fecha	Localidad	Latitud (N)	Longitud (W)	Altitud (m)	Leg.
***Iberus campesinus* f. lorcanus**	30/01/2022	Camino del Recuenco, La Majada, Mazarrón	37.627472	-1.420417	202	
***Iberus campesinus* f. lorcanus**	25/09/2016	Góñar	37.500000	-1.866944	532	
***Iberus campesinus* f. lorcanus**	03/03/2017	Cerca del castillo de Tébar, Sierra de Almenara, Águilas	37.499167	-1.631667	392	
***Iberus campesinus* f. lorcanus**	09/05/2021	Cortado de los Estudiantes, cerca de finca Villarreal, Sierra de Almenara, Lorca	37.558006	-1.639748	517	
***Iberus campesinus* f. lorcanus**	05/05/2016	Junto a E15, Puerto Lumbreras	37.563889	-1.823333	497	
***Iberus campesinus* f. lorcanus**	30/01/2022	RM-08, Carretera de Campo López, Lorca	37.606194	-1.565667	537	
***Iberus campesinus* f. lorcanus**	17/09/2016	Yacimiento arqueológico Cabezo del Plomo, junto a desaladora, Bolnuevo, Mazarrón	37.576389	-1.301944	79	
***Iberus campesinus* f. lorcanus**	08/01/2023	Junto a RM-D19, Puerto Lumbreras	37.537500	-1.777778	463	
***Iberus campesinus* f. lorcanus**	19/03/2023	Cerca del castillo de San Juan de las Águilas, Águilas	37.402000	-1.580944	29	
***Iberus campesinus* f. lorcanus**	19/03/2023	Las Lomas, Águilas	37.449528	-1.646194	213	
***Iberus campesinus* f. lorcanus**	19/03/2023	Calabardina, Águilas	37.429389	-1.498444	32	
***Iberus campesinus* f. lorcanus**	01/01/2017	Lomo de Bas, Sierra de las Herrerías, 5km al W de Puntas de Calnegre, Lorca	37.511389	-1.456389	400	
Iberus campesinus* f. lorcanus *x carthaginiensis	08/01/2023	Gredas de Bolnuevo, Avda. Pedro López Meca, Bolnuevo, Mazarrón	37.564722	-1.313056	26	JR
Iberus campesinus* f. lorcanus *x carthaginiensis	08/01/2023	Puerto Muriel, extremo W de la Sierra de las Moreras, Lorca	37.595833	-1.454167	446	
Iberus campesinus* f. lorcanus *x carthaginiensis	08/01/2023	Próximo a la Carretera del Puntarrón, Aguaderas, Lorca	37.638222	-1.585778	366	
Iberus campesinus* f. lorcanus *x carthaginiensis	08/01/2023	Junto a ermita de la Araña, Raiguero Bajo, Totana	37.683556	-1.469139	329	
Iberus carthaginiensis	04/03/2017	Cabo Tiñoso, Cartagena	37.535833	-1.110833	137	
Iberus carthaginiensis	08/01/2023	Junto al Mirador de Cuestas del Cedacero, Campillo de Adentro, Cartagena	37.584278	-1.158583	227	
Iberus carthaginiensis	08/01/2023	Junto a RM-E23, Campillo de Adentro, Cartagena	37.571111	-1.161944	61	
Iberus carthaginiensis	08/01/2023	Junto a RM-E23, Batería de Loma Larga, Campillo de Adentro, Cartagena	37.563333	-1.138611	202	
Iberus carthaginiensis	07/01/2023	Junto a E-22, Barranco de Bocaoría, Campillo de Adentro, Cartagena	37.591944	-1.148333	272	
Iberus carthaginiensis	01/01/2017	Cuestas del Cedacero, La Azohía, Cartagena	37.585556	-1.155000	317	
Iberus carthaginiensis	07/01/2023	Junto a carretera de acceso a la Azohía (RM-E35), Cartagena	37.573889	-1.181944	41	
Iberus carthaginiensis	01/10/2019	Peñas Blancas, Cartagena	37.602778	-1.152500	586	
Iberus carthaginiensis	31/12/2020	Junto a RM-E23, Campillo de Adentro, Cartagena	37.573889	-1.165278	105	

JR: Juani Ruiz



I. campesinus f. *lorcanus* x *carthaginiensis*
(Puerto Muriel, Lorca)



MURCIA (3)

Taxón	Fecha	Localidad	Latitud (N)	Longitud (W)	Altitud (m)	Leg.
Iberus carthaginiensis	12/01/2020	Punta de la Azohía, Cartagena	37.546389	-1.168056	174	
Iberus carthaginiensis	17/03/2023	Junto a E-16, Perín, Cartagena	37.616472	-1.116306	242	CJ
***Iberus carthaginiensis x campesinus* f. lorcanus**	12/01/2020	Venta del Huevo, barranco del Cañarico, Los Rincones, Cartagena	37.600944	-1.132222	294	
***Iberus carthaginiensis x campesinus* f. lorcanus**	12/01/2020	Junto a Carretera de Mazarrón (RM-332), 2km al N de Isla Plana, Cartagena	37.593056	-1.213333	76	
***Iberus carthaginiensis x campesinus* f. lorcanus**	08/01/2023	Junto a Carretera de Mazarrón (RM-332) y Títeres Taller Albaida, 3km al N de Isla Plana, Cartagena	37.599944	-1.211139	97	
***Iberus carthaginiensis x campesinus* f. lorcanus**	08/01/2023	Junto a RM-332, Carretera a Mazarrón, Los Arroyos	37.629750	-1.184806	342	
***Iberus carthaginiensis x campesinus* f. lorcanus**	08/01/2023	El Saladillo, Mazarrón	37.645194	-1.304889	284	
***Iberus carthaginiensis x campesinus* f. lorcanus**	08/01/2023	Junto a RM-E19, Mazarrón	37.630750	-1.323778	124	
Iberus carthaginiensis x punicus	17/03/2023	Pasaje los Mendozas, los Carriones, Cartagena	37.628972	-1.081972	143	CJ
Iberus carthaginiensis x punicus	17/03/2023	Los Cañavates, Cartagena	37.654861	-1.129333	199	CJ
Iberus globulosus	01/01/2023	Cerca del cementerio municipal de Abarán	38.214722	-1.395278	205	JR
Iberus globulosus	02/08/2023	Junto a MU-702 y arroyo Tercero, Moratalla	38.180639	-2.213667	1083	
Iberus globulosus	30/04/2018	La Alquería, Jumilla	38.525556	-1.323889	629	
Iberus globulosus	04/05/2024	Puerto Hondo, Moratalla	38.075000	-2.294444	1576	
Iberus globulosus	30/04/2018	Junto a MU-12A, Jumilla	38.513889	-1.428611	657	
Iberus globulosus	29/01/2022	Carretera de Zaen de Abajo a Zaen de Arriba, falda del castillo de Benizar, El Molino, Moratalla	38.265889	-1.982333	1003	
Iberus globulosus	13/02/2022	C/Perigallo, La Tercia, Lorca	37.861389	-1.014167	190	
Iberus globulosus	08/01/2023	Junto a rambla del Saladillo, Los Simonetes, Cartagena	37.692028	-1.110528	147	
Iberus globulosus	01/01/2017	Diapiro de la Rosa, Jumilla	38.446389	-1.229167	621	
Iberus globulosus	30/04/2018	Fuente del Pino, Jumilla	38.543056	-1.303889	682	
Iberus globulosus	26/03/2015	La Paca, Lorca	37.813333	-1.785000	646	
Iberus globulosus	02/12/2023	Cerca de la Cañada del Burro, La Paca, Lorca	37.810000	-1.795278	760	
Iberus globulosus	29/11/2020	Puerto el Garruchal, Sierra de la cresta del Gallo, Garres y Lages	37.910833	-1.042222	264	
Iberus globulosus	01/01/2017	Puerto el Garruchal, Sierra de la cresta del Gallo, Garres y Lages	37.914167	-1.041667	293	
Iberus globulosus	07/02/2016	Sierra de Sopalmo, Jumilla	38.352778	-1.505833	405	

CJ: Carles Jiménez; JR: Juani Ruiz



I. rhodopeplus bastetanus x *globulosus* (Lorca)



MURCIA (4)

Taxón	Fecha	Localidad	Latitud (N)	Longitud (W)	Altitud (m)	Leg.
Iberus globulosus	06/11/2021	Venta del Olivo, Cieza	38.322222	-1.478889	327	
Iberus globulosus	28/04/2024	El Caracolero, junto al área recreativa del Puerto del Garruchal	37.913556	-1.046667	291	
Iberus globulosus	19/12/2021	Los Valientes, Molina de Segura	38.130833	-1.163056	167	
Iberus globulosus	10/07/2023	Cerca del río Alhárabe, La Risca, Moratalla	38.195000	-2.054444	1059	
Iberus globulosus	10/07/2023	Cerca del río Alhárabe, La Risca, Moratalla	38.192778	-2.054444	1045	
Iberus globulosus x alonensis	26/03/2024	Junto al Monasterio de Santa Ana del Monte y el barranco de la Herrada del Tollo, Jumilla	38.429444	-1.305278	697	
Iberus globulosus x alonensis	22/07/2014	Campo Nuevo, Las Encebras, Jumilla	38.398333	-1.248333	436	JA
Iberus globulosus x alonensis	17/04/2021	Extremo occidental de la Sierra de la Cabeza del Asno, Cieza	38.311667	-1.583056	606	
Iberus globulosus x alonensis	26/03/2024	Barranco del Hondo, La Garapacha, Sierra de la Pila, Fortuna	38.252222	-1.194444	671	
Iberus globulosus x alonensis	26/03/2024	Sierra del Carche, Raspay, Yecla	38.444722	-1.098611	803	
Iberus globulosus x alonensis	26/03/2024	Paraje de los Casones del Taledillo, Ascoy, Cieza	38.270278	-1.412778	317	
Iberus globulosus x alonensis	26/03/2024	Cañón del río Argos, Calasparra	38.231667	-1.682778	349	
Iberus globulosus x rhodopeplus bastetanus	27/03/2016	Venta Cavila, Arrabal, Caravaca de la Cruz	38.050278	-1.892500	811	
Iberus globulosus x rhodopeplus bastetanus	25/10/2023	Morrón de Sierra Espuña	37.861667	-1.575556	1558	
Iberus globulosus x rhodopeplus bastetanus	30/01/2022	Zarzadilla de Totana, Lorca	37.882500	-1.718722	999	
Iberus globulosus x rhodopeplus bastetanus	13/05/2018	Junto al mirador del Collado Mangueta, Sierra Espuña	37.871111	-1.565556	1392	
Iberus globulosus x rhodopeplus bastetanus	16/12/2023	Monte el Collado, Barqueros	37.948889	-1.363333	294	
Iberus globulosus x rhodopeplus bastetanus	29/12/2023	El Escobar, Fuente Alamo	37.755000	-1.210833	186	
Iberus globulosus x rhodopeplus bastetanus	09/12/2023	Chichar, Totana	37.761667	-1.628056	743	
Iberus globulosus x rhodopeplus bastetanus	30/10/2023	4 km al W de Totana	37.762500	-1.546389	446	
Iberus globulosus x rhodopeplus bastetanus	17/12/2015	La Murta, Sierra de Carrascoy	37.832778	-1.230000	424	
Iberus globulosus x rhodopeplus bastetanus	20/02/2023	Rambla del Pantanico, Sierra de Tercia, Carraclaca, Lorca	37.698611	-1.666944	360	
Iberus globulosus x rhodopeplus bastetanus	30/01/2022	Cerca del área recreativa La Tercia, Lorca	37.712028	-1.681667	494	
Iberus globulosus x rhodopeplus bastetanus	19/12/2023	Cerca del Castillo del Castellar, Bullas	38.024167	-1.664444	661	
Iberus globulosus x rhodopeplus bastetanus	30/01/2022	Carretera MU-530, Campos del Río, entre Yéchar y Archena	38.075833	-1.383889	314	

JA: Jorge Luis Agoiz



I. carthaginiensis
(Campillo de Adentro, Cartagena)



MURCIA (5)

Taxón	Fecha	Localidad	Latitud (N)	Longitud (W)	Altitud (m)
Iberus globulosus x rhodopeplus bastetanus	30/01/2022	Cerca del albergue de Montaña de Casas Nuevas, Sierra Espuña	37.922667	-1.583722	540
Iberus globulosus x rhodopeplus bastetanus	30/01/2022	Mirador del embalse de Algeciras, Los Zancarrones, Alhama de Murcia	37.882778	-1.396389	350
Iberus globulosus x rhodopeplus bastetanus	28/04/2024	Los Garres, subida a la Cresta del Gallo desde la Tana, Tiñosa Baja	37.950000	-1.076111	262
Iberus globulosus x rhodopeplus bastetanus	07/05/2021	El Caracolero, Casa de la Fuente de Columbares (Casa lo Romo)	37.928333	-1.033056	296
Iberus globulosus x rhodopeplus bastetanus	30/01/2022	Barranco del Juncal, Puerto Espuña, Avda. de Alhama, junto a RM-515, Pliego	37.982194	-1.495611	521
Iberus globulosus x punicus	13/02/2022	C/Perigallo, La Tercia, Lorca	37.856667	-1.011944	176
Iberus globulosus x punicus	29/01/2021	Cerca de la ermita de la Cruz, Balsapintada, Fuente Álamo	37.734111	-1.118083	131
Iberus punicus	04/03/2017	El Carmolí, Cartagena	37.689444	-0.842500	57
Iberus punicus	01/01/2017	Los Díaz, Cartagena	37.602222	-1.047222	97
Iberus punicus	04/03/2017	Portman, La Unión	37.591111	-0.849722	48
Iberus punicus	23/01/2013	El Portús, Cartagena	37.587222	-1.068889	29
Iberus punicus	13/02/2022	Junto a ermita de San Ginés del Monte Miral, cerca de Cueva Victoria, Cartagena	37.633333	-0.823417	132
Iberus punicus	13/02/2022	Cerca de C/del Hortelano, San Ginés de la Jara, Cartagena	37.643056	-0.833333	39
Iberus punicus	23/10/2016	El Gorguel, Cartagena	37.579444	-0.880000	22
Iberus punicus	01/01/2017	Los Belones, Cartagena	37.614167	-0.797222	83
Iberus punicus	07/01/2023	Monte Atalaya, entre C/Géminis y C/Escorpión, Cartagena	37.608444	-1.002472	27
Iberus punicus	22/01/2024	Monte Atalaya, entre C/Géminis y C/Escorpión, Cartagena	37.606389	-1.001389	76
Iberus punicus	07/01/2023	Cerca de la playa del Espalmador y del aparcamiento de Subida a Galeras, Cartagena	37.590750	-0.988694	24
Iberus punicus	07/01/2023	Cerca del parking del Hospital General Universitario de Santa Lucía, Cartagena	37.599444	-0.958944	39
Iberus punicus	07/01/2023	Junto a CT-34, Escombreras, Cartagena	37.584750	-0.921000	30
Iberus punicus	07/01/2023	Cerca del IES Sierra Minera y RM-F43, La Unión	37.620333	-0.864528	171
Iberus punicus	07/01/2023	300m al W de la Cueva Victoria, Estrecho de San Ginés, Cartagena	37.630556	-0.824722	107
Iberus punicus	07/01/2023	Junto a Cala Kasita y Cala Gotera, Atamaría, Cartagena	37.590417	-0.789917	49
Iberus punicus	07/01/2023	Junto a la Senda de las Canteras, Cabo de Palos, Cartagena	37.622500	-0.719583	48
Iberus punicus x carthaginiensis	12/01/2020	Algameca chica, Cartagena	37.590000	-1.003333	28



I. globulosus
(Puerto El Garruchal)



MURCIA (6)

Taxón	Fecha	Localidad	Latitud (N)	Longitud (W)	Altitud (m)
Iberus punicus x carthaginiensis	28/02/2021	Rambla del Portús, El Portús, Cartagena	37.588611	-1.068056	20
Iberus punicus x carthaginiensis	01/01/2017	Ermita Virgen de la Muela, Sierra de la Muela, Cartagena	37.585000	-1.090833	418
Iberus punicus x carthaginiensis	28/02/2021	El Portús, Cartagena	37.584167	-1.074722	19
Iberus punicus x carthaginiensis	28/02/2021	El Portús, Cartagena	37.589167	-1.066389	67
Iberus punicus x globulosus	13/02/2022	C/Perigallo, La Tercia, Lorca	37.861667	-1.012778	190
Iberus rhodopeplus bastetanus x globulosus	29/01/2022	El Rincón de los Carranzas, Sierras del Gigante, Pericay y Lomas del Buitre, Lorca	37.864167	-1.902694	833
Iberus rhodopeplus bastetanus x globulosus	29/01/2022	Carretera de acceso a la presa del pantano de Valdeinfierno, Zarcilla de Ramos, Lorca	37.806167	-1.963611	708
Iberus rhodopeplus bastetanus x globulosus	29/01/2022	Sobre la presa del pantano de Valdeinfierno, Zarcilla de Ramos, Lorca	37.803667	-1.965306	704
Iberus rhodopeplus bastetanus x globulosus	11/12/2023	El Berro, 1km al E del Morrón de Sierra Espuña, Alhama de Murcia	37.862778	-1.566667	1313
Iberus rhodopeplus bastetanus x globulosus	29/01/2022	Cañada de los Albares, Zarcilla de Ramos, Lorca	37.823417	-1.939083	822
Iberus rhodopeplus bastetanus x globulosus	29/01/2022	AL-9100, La Junquera, Caravaca de la Cruz	37.909028	-2.189944	1153
Iberus rhodopeplus bastetanus x globulosus	29/01/2022	Junto a RM-730, Caserío del Campillo de Arriba, Caravaca de la Cruz	38.005278	-2.083389	987
Iberus rhodopeplus bastetanus x globulosus	01/01/2017	Bullas	38.065278	-1.732500	648
Iberus rhodopeplus bastetanus x globulosus	29/11/2023	Junto al mirador Cabezo de la Caracola, Inchola, Alhama de Murcia	37.838056	-1.339167	243
Iberus rhodopeplus bastetanus x globulosus	15/10/2023	Cerca del Observatorio Astronómico de la Murta, Sierra de Carrascoy	37.850000	-1.214167	438
Iberus rhodopeplus bastetanus x globulosus	08/08/2016	La Encarnación, Caravaca de la Cruz	38.029722	-1.880556	828
Iberus rhodopeplus bastetanus x globulosus	03/12/2023	La Parroquia, Lorca	37.712750	-1.908111	591
Iberus rhodopeplus bastetanus x globulosus	19/01/2024	Junto al barranco del Borruezo, Polígono Industrial Saprelorca, entre Puerto Lumbreras y Lorca	37.616944	-1.766111	417
Iberus rhodopeplus bastetanus x globulosus	12/01/2024	Monte de La Torrecilla, 1km al W del hospital Rafael Méndez, Lorca	37.639167	-1.745833	411
Iberus rhodopeplus bastetanus x globulosus	06/03/2023	Rambla del Pino, Sierra de la Peña Rubia, Lorca	37.664167	-1.715278	382
Iberus rhodopeplus bastetanus x globulosus	19/02/2016	Cresta del Gallo, Sierra de la Cresta del Gallo, Garres y Lages	37.940278	-1.089722	465



I. campesinus f. *lorcanus*
(Lorca)



ALBACETE

Taxón	Fecha	Localidad	Latitud (N)	Longitud (W)	Altitud (m)	Leg.
Iberus alonensis	23/06/2023	Frente laguna redondilla y cruce de carretera AB-613 con AB-612, Ossa de Montiel (Lagunas de Ruidera)	38.940056	-2.846278	847	CJ
Iberus alonensis	24/06/2023	Quebrada del Toro, finca San Pedro, Ossa de Montiel (Lagunas de Ruidera)	38.934444	-2.833806	881	CJ
Iberus globulosus	29/01/2022	Arroyo de Benizar, Socovos	38.329444	-1.967111	711	
Iberus globulosus	03/04/2023	Cerca del río Taibilla, El Tobarico, Nerpio	38.166389	-2.279167	1003	
Iberus globulosus	02/08/2023	Junto a AB-5014 y río Taibilla, barranco de los Sacristanes, Pedro Andrés, Nerpio	38.142778	-2.370722	1219	
Iberus globulosus	02/08/2023	Junto a AB-5014 y río Taibilla, barranco de los Sacristanes, Pedro Andrés, Nerpio	38.140833	-2.372500	1194	
Iberus globulosus	03/08/2023	Junto a Fuente de la Plata y CM-412, Quejigal, Molinicos	38.487972	-2.323056	924	
Iberus globulosus	03/08/2023	Junto al mirador de la Reserva del Monte Ardal y Tinjarra (AB-513), Yeste	38.360194	-2.332444	958	
Iberus globulosus	03/08/2023	Cerca del mirador de la Altezuela y el Camino de los Pradillos, Letur	38.370917	-2.106639	646	
Iberus globulosus	03/08/2023	Junto a CM-3203, Elche de la Sierra	38.498500	-2.045083	791	
Iberus globulosus	03/08/2023	Junto a AB-4006, Liétor	38.538056	-1.976667	649	
Iberus globulosus	03/08/2023	Junto a C/Convento, Liétor	38.542750	-1.942583	752	
Iberus globulosus	03/08/2023	Junto a N-301, Fuente Librilla, Hellín	38.518694	-1.679111	605	
Iberus globulosus	19/05/2024	Cascada del Chorraero, Bogarra	38.575278	-2.236389	946	PZ
Iberus globulosus	03/08/2023	Las Anorias, Chinchilla de Monte Aragón	38.743056	-1.533278	929	
Iberus globulosus	03/08/2023	Falda del Castillo de Peñas de San Pedro	38.728556	-2.001944	1054	
Iberus globulosus	03/08/2023	Fontanar de las Viñas, Peñas de San Pedro	38.688333	-2.007194	1067	
Iberus globulosus	04/08/2023	Junto a CM-3216 y barranco del Ciervo, Paterna del Madera	38.572500	-2.404444	1368	
Iberus globulosus	04/08/2023	Junto a A-32 y río del Jardín, El Jardín, Alcaraz	38.810722	-2.308472	898	
Iberus globulosus	03/08/2023	Junto al mirador del Diablo y CM-3203, Cañón del Río Mundo, Ayna	38.557778	-2.074444	751	
Iberus globulosus x guiraoanus	02/08/2023	Junto a AB-5014 y río Taibilla, barranco de los Sacristanes, Pedro Andrés, Nerpio	38.140278	-2.372500	1191	
Iberus guiraoanus	02/08/2023	Junto a AB-5014 y río Taibilla, barranco de los Sacristanes, Pedro Andrés, Nerpio	38.141389	-2.372500	1178	
Iberus guiraoanus	02/08/2023	Góntar, Yeste	38.227139	-2.427083	1008	
Iberus guiraoanus	04/2016	Junto a AB-5025, Riópar Viejo	38.504167	-2.447778	1142	FM
Iberus guiraoanus	04/08/2023	Cerca del Castillo de la Hiedra, Cotillas	38.433667	-2.499139	1021	
Iberus guiraoanus	19/05/2024	Cascada del Chorraero, Bogarra	38.575000	-2.236944	969	PZ

CJ: Carles Jiménez; PZ: Pantxo Zuazu; FM: Francisco Ángel Montes



I. globulosus
(Nerpio)



ALICANTE

Taxón	Fecha	Localidad	Latitud (N)	Longitud (W)	Altitud (m)	Leg.
Iberus alonensis	04/1998	Junto a Camino del Cabo, Santa Pola del Este	38.202722	-0.511167	5	VB
Iberus alonensis	05/1990	Junto a CV-720, Famorca	38.733139	-0.244889	688	VB
Iberus alonensis	04/1998	Cabo de las Huertas	38.354611	-0.407917	17	VB
Iberus alonensis	02/03/2024	Sierra de Escalona, San Miguel de Salinas	37.969722	-0.831389	211	
Iberus alonensis	02/03/2024	Paraje las Planas, La Marina, Elche	38.140556	-0.656389	75	
Iberus alonensis	02/03/2024	Sierra de Pujalvarez, Torremendo, Orihuela	38.001111	-0.941111	155	
Iberus alonensis	17/11/2019	Faro de Santa Pola	38.208611	-0.515556	140	
Iberus alonensis	04/03/2017	Urbanización Montepinar, Orihuela	38.113056	-0.956389	145	
Iberus alonensis	30/03/2024	Pinares de Mecli, Polígono Industrial Maigmó, Tibi	38.527778	-0.623333	646	
Iberus alonensis	08/04/2023	Cova Negra de Biar, extremo W del PN Sierra de Mariola	38.646778	-0.741250	869	VC
Iberus alonensis	01/12/2022	Cerca del museo de fabricación del aceite, Relleu	38.579083	-0.321333	417	
Iberus alonensis	05/2016	Orcheta	38.565278	-0.260278	167	
Iberus alonensis x globulosus	30/03/2024	Antena la Vella, Marchant, Crevillente	38.277500	-0.857500	798	
Iberus alonensis x globulosus	30/03/2024	Junto a AP-7, El Rebolledo	38.380556	-0.631389	224	
Iberus globulosus x alonensis	01/01/2014	Monte Coto, Algueña	38.377222	-0.965000	845	
Iberus globulosus x alonensis	18/12/2014	San Miguel de las Salinas, Torremendo	37.969444	-0.790833	102	
Iberus globulosus x alonensis	18/12/2014	Villamartín	37.935556	-0.806389	107	
Iberus globulosus x alonensis	11/05/2024	La Colonia de Santa Eulalia, Villena	38.567500	-0.903056	529	

VB: Vicenç Bros; VC: Veronica Castelló



I. alonensis
(Tibi)



CASTELLÓN

Taxón	Fecha	Localidad	Latitud (N)	Longitud (W)	Altitud (m)	Leg.
Iberus alonensis	04/1998	Useras	40.159417	-0.177472	479	VB
Iberus alonensis	01/05/2021	Morella	40.620000	-0.103056	1009	
Iberus alonensis	08/01/2023	Sierra del Cabezo, Ludiente	40.076917	-0.361472	575	CJ
Iberus alonensis	04/12/2023	Cerca de Torre Badúm, Parque Natural Sierra de Irta, Peñíscola	40.325083	-0.364083	53	RP
Iberus alonensis	24/11/2023	La Peletjana, Villafranca del Cid	40.420083	-0.224444	1060	RP
Iberus alonensis	18/11/2023	Barranco de las Solanas, Palanques	40.714472	-0.174944	640	RP
Iberus alonensis	25/01/2024	Coroneta del Lio, Portell de Morella	40.521278	-0.247194	1074	RP
Iberus alonensis	14/03/2024	Barranco de Cantallops, Casanova, Todolella	40.614444	-0.228611	999	RP
Iberus alonensis	03/01/2024	Río Bergantes, Cantal Badat, Zorita del Maestrazgo	40.771611	-0.160417	557	RP
Iberus alonensis	21/12/2023	Junto a N-232, Vallivana, Morella	40.544389	-0.035222	704	RP
Iberus alonensis	02/12/2023	Mas de Gaspar, Olocau del Rey	40.634111	-0.301194	1001	RP
Iberus alonensis	27/12/2023	Mas dels Roios, La Mata de Morella	40.624833	-0.264028	783	RP
Iberus alonensis	09/02/2024	Solanes Planes, Forcall	40.652667	-0.202583	805	RP
Iberus alonensis	21/12/2023	Río Celumbres, Mas de Dolç, Castellfort	40.549694	-0.172167	823	RP
Iberus alonensis	10/01/2024	Les Solanes, Ares del Maestre	40.440722	-0.133528	877	RP
Iberus alonensis	02/02/2024	Mas de Antoli, Zorita del Maestrazgo	40.735944	-0.110833	857	RP
Iberus alonensis	02/02/2024	Sant Marc, Zorita del Maestrazgo	40.722750	-0.117889	849	RP
Iberus alonensis	18/11/2023	Els Molins, Vistabella del Maestrazgo	40.284222	-0.270028	935	RP
Iberus alonensis	02/02/2024	Refoies, Villores, Forcall	40.687111	-0.230556	989	RP

VB: Vicenç Bros; VC: CJ: Carles Jiménez; RP: Ramón Prades



I. alonensis
(Peñíscola)



NAVARRA

Taxón	Fecha	Localidad	Latitud (N)	Longitud (W)	Altitud (m)	Leg.
Iberus alonensis	20/09/2009	Barranco de la Calera, Baños de Fitero, Fitero	42.060222	-1.894917	473	PZ
Iberus alonensis	31/03/2010	Ermita de Santa Margarita, Cabaña de Pericote, Bardenas	42.124250	-1.395694	568	PZ
Iberus alonensis	02/01/2011	Cabezo El Fraile, Buñuel, Bardenas	42.003861	-1.375750	550	PZ
Iberus alonensis	16/02/2011	Laguna de Lor, Ablitas	41.987528	-1.647778	368	PZ
Iberus alonensis	18/02/2011	Orilla del río Ebro, Azagra	42.280639	-1.865528	291	PZ
Iberus alonensis	22/05/2011	Cornialto, Cascastillo, Bardenas	42.288056	-1.455833	471	PZ
Iberus alonensis	22/05/2011	Arguedas, Valtierra	42.240917	-1.524111	305	PZ
Iberus alonensis	15/09/2011	Ribaforada, Ablitas	41.945889	-1.537389	369	PZ
Iberus alonensis	15/09/2011	Río Boquerón, Murchante, Tudela	42.054972	-1.716083	324	PZ
Iberus alonensis	06/10/2011	Junto a NA-125, Camino de las Bardenas Reales, Bardenas	42.089111	-1.488194	320	PZ
Iberus alonensis	06/10/2011	Barranco de Valdecepo, Camino de las Bardenas Reales, Bardenas	42.079361	-1.487667	357	PZ
Iberus alonensis	06/10/2011	La Ralla, intersección etren carretera vulta Polígono de Tiro y Camino de las Bardenas Reales, Bardenas	42.194083	-1.413361	350	PZ
Iberus alonensis	19/02/2012	Barranco de los Blancares, Fitero	42.036778	-1.876278	512	PZ
Iberus alonensis	15/04/2017	Barranco de San Gregorio, junto al río Ebro, Cabanillas, Tudela	42.055111	-1.561056	259	PZ
Iberus alonensis	27/09/2020	Santacara	42.380361	-1.566972	382	PZ
Iberus alonensis	07/05/2022	Peña Abarzón, Cintruénigo. Tudela	42.040525	-1.741400	446	PZ
Iberus alonensis	01/07/2023	Junto a balsa de la Alegría, Cabaña de Pericote, Bardenas Reales	42.108056	-1.415833	411	JA
Iberus alonensis	02/07/2023	Junto a balsa de Mainate, Buñuel, Bardenas Reales	42.006417	-1.409139	283	JA
Iberus alonensis	07/04/2017	Junto a la mezquita de Azagra	42.317028	-1.898944	325	JA
Iberus alonensis	30/06/2019	Barranco Grande, Arguedas, Bardenas Reales	42.236111	-1.492222	311	JA
Iberus alonensis	12/03/2017	Junto a NA-134 (carretera del Ebro), Murillo de las Limas, Tudela	42.112222	-1.572111	332	JA
Iberus alonensis	14/05/2017	Cerca del mirador de Abadía, barranco de Barcelosa, Tudela	42.088639	-1.615722	294	JA
Iberus alonensis	15/06/2016	500 al N de la Tripa Azul, cerca del mirador de la Bardena Blanca, Cabaña de Pericote, Bardenas Reales	42.138611	-1.400333	625	JA
Iberus alonensis	19/04/2015	Pizarrey, junto a Camino de las Bardenas Reales, Arguedas	42.176111	-1.548889	302	JA
Iberus alonensis	15/06/2019	Barranco Escarabajo, Arguedas, Bardenas Reales	42.238972	-1.470917	317	JA
Iberus alonensis	05/04/2017	Nasa Baja, Cabaña de Pericote, Bardenas Reales	42.117222	-1.383722	429	JA
Iberus alonensis	15/04/2017	Ruinas de la ermita de San Gregorio, Tudela	42.060972	-1.563889	344	JA
Iberus alonensis	26/06/2023	Barranco de Barcelosa, montes del Cierzo, Tudela	42.092778	-1.635833	317	JA

PZ: Pantxo Zuazu; JA: Jorge Luis Agoiz



I. alonensis
(Tudela)



OTRAS PROVINCIAS

Taxón	Fecha	Localidad	Latitud (N)	Longitud (W)	Altitud (m)	Leg.
Iberus alonensis	25/02/2017	Junto al yacimiento celtíbero Contrebia Leucade y el río Alhama, Aguilar del Río Alhama, La Rioja	41.978333	-1.970278	571	JA
Iberus alonensis	25/03/2017	Junto al río Alhama, Inestrillas, Aguilar del Río Alhama, La Rioja	41.976889	-1.970667	603	JA
Iberus alonensis	08/2022	Junto a T-310, Les Fontanelles, Pratdip, Tarragona	41.045639	0.879389	212	VB
Iberus alonensis	04/1993	La Vilella Alta, Tarragona	41.226250	0.773361	287	VB
Iberus alonensis	07/09/2022	Mola de Colldejou, Tarragona	41.110778	0.879139	673	VB
Iberus alonensis	04/1996	Serra de Llaberia, Colldejou, Tarragona	41.087306	0.866972	856	VB
Iberus alonensis	08/2022	Junto al canal Xerta-Calig, Finca Osera, Xerta, Tarragona	40.873694	0.445028	151	VB
Iberus alonensis	18/11/2016	Cavall Bernat, Sierra de Llabería, Tarragona	41.084444	0.875278	758	MC
Iberus alonensis	29/07/2022	Barranco de Embrigüela, Alcaine, Teruel	40.950861	-0.701194	623	AS
Iberus alonensis	02/08/2022	Hocino del Río Radón, Alcaine, Teruel	40.955167	-0.704167	627	AS
Iberus alonensis	05/08/2022	Ribera del Río Martín, Alcaine, Teruel	40.951889	-0.703889	618	AS
Iberus alonensis	10/11/2022	Junto al río Pitarque y túneles de Pitarque, Ctra. TE-V-8042, a 2 km de Pitarque (paraje "Pitarquejo"), Teruel	40.660556	-0.571389	919	AS
Iberus alonensis	08/2022	Junto a A-1409, Aguaviva de Bergantes, Teruel	40.835861	-0.182861	498	VB
Iberus alonensis	06/1991	Fuente de la Higuera, Valencia	38.803222	-0.896944	826	VB
Iberus alonensis	16/04/2022	Cumbres Calicanto, Sierra Perenchiza, Chiva, Valencia	39.428861	-0.565556	297	CJ
Iberus alonensis	20/04/2022	Cerca de CV-383, Cheste, Valencia	39.498139	-0.659056	186	JO
Iberus alonensis	09/05/2022	Vedat de Catalá, Marines, Liria, Valencia	39.651250	-0.544722	207	CJ
Iberus alonensis	19/07/2023	Junto a CV-580 y el río Júcar, macizo Caroig, Dos Aguas, Valencia	39.266722	-0.788167	138	JM
Iberus alonensis	03/09/2023	Cerca del barranco de Tolosa, Millares, Valencia	39.218667	-0.804222	593	JM
Iberus alonensis	10/05/2022	Poblado íbero Tós Pelat, Masías, Massarrojos, Valencia	39.561472	-0.422694	84	CJ
Iberus alonensis	19/02/2018	Castillo de Somet, Carenas, Zaragoza	41.248222	-1.797806	814	PZ
Iberus alonensis	30/06/2015	Junto a A-125, Valareña, Ejea de los Caballeros, Zaragoza	42.123333	-1.370194	407	JA

JA: Jorge Luis Agoiz; VB: Vicenç Bros; MC: Miguel Capdevila; AS: Arturo Sierra; CJ: Carles Jiménez; JO: Joaquim Ordiñana; JM: José Martínez Royo; PZ: Pantxo Zuazu



I. alonensis
(La Rioja)



I. angustatus | *I. antikarianus* | *I. axarciensis* | *I. giennensis* | *I. guiraoanus* | *I. ortizi*



I. candoni | *I. cilbanus* | *I. cobosi* | *I. loxanus* | *I. marmoratus* ssp. | *I. polymorphicus*



I. rutensis | *I. alonensis* | *I. campesinus* | *I. carthaginiensis* | *I. globulosus* | *I. gualtieranus*



I. mariae ssp. | *I. punicus* | *I. rhodopeplus* ssp. | *I. sumuntanus* | *I. xerophilus*

CATÁLOGO DE IMÁGENES DE HÁBITATS de especies puras

angustatus

























1-2: Mancha Real (JA), 3: Benalúa de las Villas (GR), 4: Jarafe, Baeza (JA), 5: Cauro, Colomera (GR), 6: Cabra del Santo Cristo (JA), 7-8: Torredelcampo (JA), 9: Dientes de la Vieja, Huétor Santillán (GR), 10: Carretera Pegalajar-Jaén (JA), 11: Jimena (JA), 12: Arbuniel (JA).

angustatus

























1-2: Mata Bejid, Cambil (JA), 3: Montejícar (GR), 4: Castillo de Santa Catalina, Sierra de Jaén (JA), 5-6: Bélmez de la Moraleda (JA), 7: Carretera Mancha Real-Pegalajar (JA), 8: Peña de Martos (JA), 9: Deifontes, Sierra Arana (GR), 10: Torres (JA), 11: Carretera Jaén-Otíñar (JA), 12: Reguchillo, Jabalcuz, Jaén (JA).

angustatus

























1: El Berro, Alhama de Murcia (MU), 2: Morrón de Espuña (MU), 3: Cárcheles (JA), 4: Peñas de Castro, Jaén (JA), 5: Huélago (GR), 6: Víznar (GR), 7: Sierra de la Pandera (JA), 8: Picos del Guadiana, Huesa (JA), 9-10: Cerro Almodóvar (Fuente de la Peña), Jaén (JA), 11-12: Parque Periurbano Santa Catalina, Sierra de Jaén (JA).

angustatus


1


2


3


4


5


6


7


8


9


10


11

1: El Molinillo, Huétor Santillán (GR), 2-3: Monte Jabalcuz (JA), 4-5: Pinares de El Neveral, Parque Periurbano Santa Catalina, Sierra de Jaén (JA), 6-9: Pegalajar (JA), 10: La Cerradura (JA), 11: Sierra de Ricote (MU).

























1-3: Castillo de Archidona (MA), 4-10: Peña de los Enamorados, Antequera (MA), 11-12: Peña Negra, Villanueva de Cauche, Antequera (MA).











1-3: Monte de las Grajas, Archidona (MA), 4: Cortijo de las Escaldaderas, Archidona (MA), 5: Arroyo de la Yedra, Villanueva del Rosario (MA).


1


2


3


4


5


6


7


8


9


10


11


12

1-4: Alfarnate (MA), 5: Arroyo del Morrón, Alfarnatejo (MA), 6: Camino del Tallón, Alfarnatejo (MA), 7-8: Fuente de los 100 Caños, Villanueva del Trabuco (MA), 9: Gran Senda de Málaga, Alfarnate (MA), 10-11: Nacimiento del río Cerezo, Villanueva del Rosario (MA), 12: Periana (MA).


1


2


3


4



5


6


7


8


9


10


11


12

1-4: Puerto de los Alazores, Alfarnate (MA), 5-7: Puerto del Sol, Periana (MA), 8-10: Río Alto, Fuente Camacho, Loja (GR), 11-12: Río Sábar, Alfarnatejo (MA).











1: Río Gualdalhorce, Villanueva del Rosario (MA), 2-3: Fuente Camacho, Loja (GR), 4-5: Mondrón, Alfarnatejo (MA).

axarciensis f. *globosus*


1


2


3


4


5


6


7


8


9


10


11


12

1-2: Cañada del Viorro, El Almendral, Zafarraya (GR), 3-5: El Almendral, Zafarraya (GR), 6-9: Los Sabucos, El Almendral, Zafarraya (GR), 10-12: Rincón de los Reinas, Zafarraya (GR).


1


2


3


4


5


6


7


8


9


10


11


12

1: Las Casillas, Martos (JA), 2: Cantera Los Encinares, Fuensanta de Martos (JA), 3: Cerro Santa Merced, Montillana (GR), 4-5: Cogollos de la Vega (GR), 6: Cueva del Santo Custodio, Noalejo (JA), 7-8: Llanos de Palomares, Campillo de Arenas (JA), 9-12: Barranco de los Corralones, Fuensanta de Martos (JA).


1


2


3


4


5


6


7


8


9


10


11


12

1-3: Mirador de Carchelejo, Cárcheles (JA), 4-7: Río Susana, Valdepeñas de Jaén (JA), 8: Sierra del Trigo, Hoya del Salobral, Noalejo (JA), 9-10: Puerto de Navaleón, Noalejo (JA), 11-12: Sierra Pelada, Íllora (GR).

























1: Valdepeñas de Jaén (JA), 2-3: Ventas del Carrizal, Alcaudete (JA), 4-5: Puerto de Villarbajo, Sierra Ahillos, Alcaudete (JA), 6: La Pedriza, Alcalá la Real (JA), 7: Arroyo de Huesa, Las Casillas, Martos (JA), 8-10: Castillo de la Encomienda de Víboras, Las Casillas, Martos (JA), 11-12: Fuente de la Parrilla, Carchelejo (JA).


1


2


3


4


5


6


7


8


9


10


11


12

1-5: Parque Periurbano Monte la Sierra (JA), 6: Arroyo del Rigüelo, Fuensanta de Martos (JA), 7: La Rábita, Alcalá la Real (JA), 8-12: La Pandera, entre los Villares y Valdepeñas de Jaén (JA).


1


2


3


4


5


6


7


8


9


10


11


12

1: Beas de Segura, Sierra de Segura (JA), 2: Bosque Encantado de Higueras, Pozo Alcón (JA), 3-7: Castellar (JA), 8-12: Huéscar, Sierra de Castril (GR).

























1-5: Castillo de Segura de la Sierra, Sierra de Segura (JA), 6: Cortijo Mirabueno, embalse del Giribaile, Vilches (JA), 7: Cotillas (AB), 8-10: Cueva de la Lobera, Castellar (JA), 11-12: Castillo del Giribaile, Vilches (JA).

guiraoanus


1


2


3


4


5


6


7


8


9


10


11


12

1: Casas Cueva del Giribaile, Vilches (JA), 2-3: Góntar, Yeste (AB), 4-6: Huelga Utrera, Santiago-Pontones, Sierra de Segura (JA), 7-9: Torres de Albanchez, Sierra de Segura (JA), 10-11: Aldea de Cuenca, Hinojares (JA), 12: Los Rosales, Quesada (JA).



















1: Los Rosales, Quesada (JA), 2-4: Pedro Andrés, Nerpio (AB), 5: Castillo de la Iruela, Sierra de Cazorla (JA), 6: Embalse de Anchuricas, Santiago-Pontones, Sierra de Segura (JA), 7-8: Cerrada del Utrero, Sierra de Cazorla (JA), 9: Castillo de Hornos, Sierra de Segura (JA).

























1: Almedinilla (CO), 2-3: Arroyo de Bernabé, Carcabuey (CO), 4-6: Castillo de Carcabuey (CO), 7: Collado de Dios, Priego de Córdoba (CO), 8: Pico la Tiñosa, Priego de Córdoba (CO), 9: Fuente Alhama, Luque (CO), 10: Castillo de Luque (CO), 11-12: Luque (CO).

























1: Morellana, Luque (CO), 2-5: Noguerones, Alcaudete (JA), 6: Sierra de Orbes, Alcaudete (JA), 7: Torreón de Uclés, Sierra de los Pollos, Carcabuey (CO), 8: El Salado, pico de la Tiñosa, Priego de Córdoba (CO), 9: Sierra Leones, La Vega, Priego de Córdoba (CO), 10: La Rábita, Alcalá la Real (JA), 11-12: Zuheros (CO).

























1-7: Zuheros (CO), 8-12: Entre Zuheros y la cueva de los Murciélagos (CO).





















1-5: Algar, Carcabuey (CO), 6-8: La Concepción, Priego de Córdoba (CO), 9: Oreja de la Muela, Doña Mencía (CO), 10: Carretera de la ermita de la Virgen de la Sierra, Cabra (CO).

























1-3: Extremo oriental de la Sierra del Cabrero, Boquete de Zafarraya (límite GR-MA), 4: Tajo de la Cuña, Alcaucín (MA), 5-12: Camino de la Trinchera, El Toril, Alcaucín (MA).

























1-2: Circunvalación de Grazalema (CA), 3-6: Puerto de las Palomas, carretera de Grazalema a Zahara de la Sierra (CA), 7: Mirador del Cintillo, Benaocaz (CA), 8-10: Barriada del Caldereto, Ubrique (CA), 11: Zahara de la Sierra (CA), 12: Llanos del Apeo, Los Álamos, Villaluenga del Rosario (CA).

cilbanus f. *minimus*


1



2


3


4


5


6


7


8


9


10


11


12

1-2: Área recreativa Los Cañitos, El Bosque (CA), 3-5: Castillo de Cote, Montellano (SE), 6-8: Castillo de Olvera (CA), 9-12: Sierra de la Utrera, Casares (MA).

























1-10: Extremo oriental de la Sierra de Abdalajís, entorno de la ermita del Cristo de la Sierra, Valle de Abdalajís (MA), 11-12: Zona de escalada de la falda sur del extremo oriental de la Sierra de Abdalajís, Valle de Abdalajís (MA).













1-4: Cresta del extremo oriental de la Sierra de Abdalajís, Valle de Abdalajís (MA), 5-6: Acantilado entre las dos vertientes del extremo oriental de la Sierra de Abdalajís, Valle de Abdalajís (MA).

























1-2: Avenida de Andalucía, Loja (GR), 3-5: Barranco de Luna, Albuñuelas (GR), 6-8: Benamejí (CO), 9-10: Canal del río Cacín, Moraleda de Zafayona (GR), 11-12: Canales, Güéjar Sierra (GR).

loxanus


1


2


3


4


5


6


7


8


9


10


11


12

1: Canales, Güéjar Sierra (GR), 2-3: La Rahige, Canillas de Aceituno (MA), 4-5: Cuevas de San Marcos (MA), 6: Cueva de Nerja (MA), 7-8: Güéjar Sierra (GR), 9-11: Carretera de Sierra Nevada, Güéjar Sierra (GR), 12: La Atalaya, Villanueva de Algaidas (MA).

























1-5: Lapiaz de Sierra Gorda, Loja (GR), 6-8: Venta del Rayo, Sierra Gorda, Loja (GR), 9: Peñones de San Cristóbal, Almuñécar (GR), 10-11: Sierra del Camorro, Cuevas de San Marcos (MA), 12: Loja (GR).

loxanus


1


2


3


4


5


6


7


8


9


10


11


12

1-3: Espino, Alcaucín (MA), 4-5: Alamedilla, Estepa (SE), 6-8: Barranco de las Marianas, Sierra Gorda, Loja (GR), 9-11: Lentegí (GR), 12: Collado de la Rábita, Canillas de Aceituno (MA).

loxanus

























1-2: Cómpeta (MA), 3: Salar, Sierra Gorda, Loja (GR), 4-5: Barranco del Humo, Lentegí (GR), 6: Játar, Arenas del Rey (GR), 7-8: La Zubia (GR), 9: Lanjarón (GR), 10: Lobres, Salobreña (GR), 11: Mirador de Otívar (GR), 12: Molvízar (GR).

loxanus


1


2


3


4


5


6


7


8


9


10


11


12

1-2: Monte Hacho, Salobreña (GR), 3: Moraleda de Zafayona (GR), 4-5: Nigüelas (GR), 6-8: Padul (GR), 9-12: Zona central de la Sierra Gorda, Loja (GR).

loxanus

























1-2: Extremo norte de la Sierra Gorda, Loja (GR), 3-4: Ríofrío, Loja (GR), 5-6: Urbanización El Puntal, Padul (GR), 7: Ventas de Zafarraya, Alhama de Granada (GR), 8-9: Darrical, Alcolea (AL), 10: Lucainena, Alcolea (AL), 11: Cumbres Verdes, Dílar (GR), 12: Frigiliana (MA).

























1-6: Carretera Río de la Miel, Nerja (MA), 7-9: Cerro Gordo, La Herradura, Almuñécar (GR), 10-12: Proximidades de Otívar (GR).

























1-4: Venta del Fraile, Padul (GR), 5-12: A-4050, carretera entre Villa de Otura y Almuñécar, Sierra de Cázulas (GR).

marmoratus marmoratus

























1-3: Arroyo de los Cuartones, Cuevas del Becerro (MA), 4-7: Alcalá del Valle (CA), 8: Alozaina (MA), 9-10: Arroyo Fuente de la Higuera, Alhaurín de la Torre (MA), 11-12: Arroyo de la Cueva de la Higuera, Torremolinos (MA).

marmoratus marmoratus

























1-3: Arroyo de la Presilla, Valle de Abdalajís (MA), 4-5: Arroyo de las Piedras, Valle de Abdalajís (MA), 6-8: Los Barrancones, Valle de Abdalajís (MA), 9-10: Arroyo del Toro, Ronda (MA), 11-12: Arroyo Tajo Negro, Ojén (MA).

marmoratus marmoratus

























1-2: Arroyo del Espinazo, Los Nogales, Antequera (MA), 3-6: Extremo oriental de la Sierra de Abdalajís, Valle de Abdalajís (MA), 7-8: Benadalid (MA), 9-10: Benahavís (MA), 11-12: Al norte del Pico Camorro Alto, Antequera (MA).

marmoratus marmoratus

























1: Camino de Alberto, Valle de Abdalajís (MA), 2-3: Ruinas de Bobastro, Ardales (MA), 4: Camino del Valle a Antequera, Valle de Abdalajís (MA), 5-7: Camino Puerto Angelito, Casabermeja (MA), 8-9: Camino de la Sierra de las Nieves, Yunquera (MA), 10-11: Camino de Tolox, Parauta (MA), 12: Colmenar (MA).

marmoratus marmoratus

























1-3: Sur del Torcal de Antequera, Villanueva de la Concepción (MA), 4-6: Casarabonela (MA), 7-10: Castillo de Gaucín (MA), 11-12: Comares (MA).

marmoratus marmoratus

























1-5: Castillo de Turón, Ardales (MA), 6-7: Queen´s Road, Peñón de Gibraltar (Reino Unido), 8-11: Cueva de la Pileta, Benaoján (MA), 12: Ecoreserva de Ojén (MA).

marmoratus marmoratus

























1: El Curato, Almogía (MA), 2: Embalse del Guadalhorce, Gobantes, Campillos (MA), 3: Embalse Tajo de la Encantada, El Chorro, Álora (MA), 4-5: Ermita de la Virgen de la Cabeza, Ronda (MA), 6-7: Torcal del Charcón, Valle de Abdalajís (MA), 8-9: Fuente Luna, Pizarra (MA), 10: Istán (MA), 11-12: La Indiana, Ronda (MA).

marmoratus marmoratus

























1-2: La Joya, Antequera (MA), 3: Las Lagunillas, Antequera (MA), 4-6: Los Nogales, Antequera (MA), 7: Monda (MA), 8-10: Nacimiento del río Genal, Igualeja (MA), 11-12: Norte del Peñón de Gibraltar (Reino Unido).

marmoratus marmoratus

























1: Paseo Monte de la Cruz, Casabermeja (MA), 2: Peñarrubia, Campillos (MA), 3: Pico Huma, El Chorro, Álora (MA), 4: Playa de la Araña (MA), 5-7: Santuario de la Virgen de Araceli, Sierra de Aras, Lucena (CO), 8-9: Sierra de Cártama (MA), 10: Sierra Gorda, Coín (MA), 11: Sierra de Mijas (MA), 12: Torre de la Vela, Almogía (MA).

marmoratus marmoratus

























1-3: Punto de interés geológico de Valle de Abdalajís (MA), 4-7: Torcal del Campano Chico, El Chorro, Álora (MA), 8: Urbanización la Capellería, Mijas (MA), 9: Rincón de la Victoria (MA), 10: Cañete la Real (MA), 11-12: Antequera (MA).

marmoratus marmoratus

























1-3: Cortijo de las Escaldaderas, Archidona (MA), 4-7: Gobantes, Campillos (MA), 8-10: Humilladero (MA), 11: Lagunas de Campillos (MA), 12: Periana (MA).

marmoratus marmoratus

























1-3: Los Carvajales, Mollina (MA), 4-5: Sierra de la Camorra, Alameda (MA), 6-7: Algar, Carcabuey (CO), 8-10: Tajo del Molino, Teba (MA), 11: Nacimiento del río de la Villa, Torcal de Antequera (MA), 12 (f. *labiatus*): Parauta (MA).

marmoratus serpentinae

























1: Arroyo de la Cala, Estepona, Sierra Bermeja (MA), 2: Genalguacil, Sierra Bermeja (MA), 3: El Madroñal, Benahavís, Sierra Bermeja (MA), 4-8: Igualeja (MA), 9-11: La Gaspara, Estepona, Sierra Bermeja (MA), 12: Real de la Quinta, Benahavís, Sierra Bermeja (MA).











1-5: Sendero de los Pinsapos, Genalguacil, Sierra Bermeja (MA).

polymorphicus f. *costulatus*

























1-9: Entre Proa de Barco y las Catedrales, Torcal de Antequera (MA), 10-12: Sendero verde del Torcal de Antequera (MA). Algunas fotografías son propiedad de José Jiménez.

polymorphicus f. *costulatus*


1


2


3


4


5

1-5: Sendero verde del Torcal de Antequera (MA). Algunas fotografías son propiedad de José Jiménez.

polymorphicus f. *globularis*

























1-3: Arroyo de la Dehesa, norte del Torcal de Antequera (MA), 4-8: Arroyo del Gato, Villanueva de Cauche, Antequera (MA), 9-12: Extremo oriental de Sierra Pelada, Torcal de Antequera (MA).

polymorphicus f. *globularis*

























1-4: Extremo oriental de Sierra Pelada, Torcal de Antequera (MA), 5-12: Extremo occidental de Sierra de Chimenea, Torcal de Antequera (MA).

polymorphicus f. *globularis*

























1-12: Entorno del mirador del Puerto de la Escaleruela, Torcal de Antequera (MA).

polymorphicus f. *globularis*

























1-4: Área central del Torcal de Antequera (MA), 5-9: Pozo de la Mona, El Chorro, Álora (MA), 10-12: Cueva de la Yedra, Villanueva de Cauche, Antequera (MA).

polymorphicus f. *intermedius*


1


2


3


4


5


6


7


8


9


10


11


12

1-12: Sendero verde del Torcal de Antequera (MA). Algunas fotografías son propiedad de José Jiménez.

polymorphicus f. *intermedius*

























1-12: Entorno del Tornillo del Torcal de Antequera (MA).

























1-2: Arroyo de las Herreras, Lorite, Rute (CO), 3-7: Las Angosturas de Río Salado, Priego de Córdoba (CO), 8-9: Garganta Arroyo de las Labores, Las Lagunillas, Priego de Córdoba (CO), 10-11: Río de la Hoz, Lorite, Rute (CO), 12: La Celada, Iznájar (CO).

























1-5: Lanchar de Rute (CO), 6-7: Los Juncares, Iznájar (CO), 8-9: Los Villares, Priego de Córdoba (CO), 10: Lorite, Rute (CO), 11-12: Castillo Rute el Viejo, Rute (CO).

alonensis

























1: Chiva (VA), 2: El Fenazar, Molina de Segura (MU), 3: Forcall (CS), 4: La Mata de Morella (CS), 5: Massarojos (VA), 6: Molina de Segura (MU), 7: Olocau del Rey (CS), 8: Portell de Morella (CS), 9: Relleu (AC), 10: Sierra del Cabezo, Ludiente (CS), 11: Villanueva del Cid (CS), 12: Millares (VA).

























1-2: Abarán (MU), 3-5: Balsa de la Alegría, Cabaña de Pericote (NA), 6-7: Balsa de Mainate, Buñuel (NA), 8: Barranco Barcelosa, Tudela (NA), 9-11: Barranco de Embrigüelo, Alcaine (TE), 12: Sierra de Pujálvarez, Torremendo, Orihuela (AC).


1


2


3


4


5


6


7


8


9


10


11


12

1-2: Cantal Badat, Zorita del Maestrazgo (CS), 3-4: Yacimiento de Contrebia Leucade, Aguilar del Río Alhama (LR), 5-8: Cova Negra de Biar, Sierra de Mariola (AC), 9: Ermita de San Gregorio, Tudela (NA), 10-11: Faro de Santa Pola (AC), 12: Hocino del Río Radón, Alcaine (TE).

























1-3: Hocino del Río Radón, Alcaine (TE), 4-6: La Marina, Elche (AC), 7-9: Ossa de Montiel, Lagunas de Ruidera (AB), 10: Río Martín, Alcaine (TE), 11-12: Sierra de Escalona, San Miguel de Salinas (AC).

























1-5: Aljariz, Antas (AL), 6-8: Bédar (AL), 9-10: Calle Zacatín, Lubrín (AL), 11-12: Cantera la Esperanza, Antas (AL).


1


2


3


4


5


6


7


8


9


10


11


12

1-2: El Marchal, Lubrín (AL), 3-5: El Real, Cuevas del Almanzora (AL), 6-7: Fuente del Pino, Antas (AL), 8: Ermita de San Miguel, Huércal-Overa (AL), 9-10: Zurgena (AL), 11-12: Paraje la Ballabona, Huércal-Overa (AL).















1-7: Los Raimundos, Antas (AL).

campesinus f. *lorcanus*

























1-2: Carretera de Campo López, Lorca (MU), 3-4: Barranco del Peral, Cañada de Miralles, Tabernas (AL), 5-6: Castillo de San Juan de las Águilas. Águilas (MU), 7-8: El Largo, Cuevas del Almanzora (AL), 9-11: Calabardina, Águilas (MU), 12: El Arteal, Cuevas del Almanzora (AL).

campesinus f. *lorcanus*

























1-2: Rambla de la Fuensanta, Giviley, Huércal-Overa (AL), 3-4: Guazamara, Cuevas del Almanzora (AL), 5-6: Los Higuerales, Las Piedras, Huércal-Overa (AL), 7-8: Los Nudos de Senés, Senés (AL), 9-12: Merendero de la Fuente, Senés (AL).

campesinus f. *lorcanus*

























1-2: Puerto Lumbreras (MU), 3-4: San Francisco, Huércal-Overa (AL), 5-6: Sierra de Almagro (AL), 7: Proximidades del Hotel Overa, Huércal-Overa (AL), 8-9: Aguaderas, Lorca (MU), 10-11: Barranco del Pilar Ciego, Albanchez (AL), 12: Bolnuevo, Mazarrón (MU).

























1-4: La Azohía, Cartagena (MU), 5-8: Barranco de Bocaoria, Campillo de Adentro, Cartagena (MU), 9-12: Campillo de Adentro, Cartagena (MU).

























1-2: Perín, Cartagena (MU), 3-6: Mirador de Cuestas del Cedacero, Campillo de Adentro, Cartagena (MU), 7-9: Peñas Blancas, Cartagena (MU), 10-12: Cabo Tiñoso, Cartagena (MU).

globulosus


1


2


3


4


5


6


7


8


9


10


11


12

1-3: Castillo de Peñas de San Pedro (AB), 4-8: Arroyo Tercero, Moratalla (MU), 9: Castillo de Benízar, Moratalla (MU), 10-12: Chinchilla de Monte Aragón (AB).

globulosus


1


2


3


4


5


6


7


8


9


10


11


12

1-4: El Caracolero, Puerto del Garruchal (MU), 5-6: Elche de la Sierra (AB), 7: Embalse del Portillo, Solana, Castril (GR), 8-9: Ermita del Santo Cristo de la Toscana, Puebla de Don Fadrique (GR), 10-12: Fuente de la Plata, Molinicos (AB).

globulosus


1


2


3


4


5


6


7


8


9


10


11


12

1-2: Fuente Librilla, Hellín (AB), 3-5: Cañada del Burro, La Paca, Lorca (MU), 6: La Risca, Moratalla (MU), 7-8: Mirador de la Altezuela y Camino de los Pradillos, Letur (AB), 9-12: Liétor (AB).

globulosus

























1: Barranco de la Herrada del Tollo, Jumilla (MU), 2: Barranco del Ciervo, Paterna del Madera (AB), 3-7: Puebla de Don Fadrique (GR), 8: Puerto del Garruchal (MU), 9-10: Rambla del Saladillo, Los Simonetes, Cartagena (MU), 11-12: Arroyo de Benízar, Socovos (AB).

globulosus

























1-4: Reserva del Monte Ardal y Tinjarra, Yeste (AB), 5-7: El Jardín, Alcaraz (AB), 8-10: Fontanar de las Viñas, Peñas de San Pedro (AB), 11-12: Entorno del mirador del Diablo, Ayna (AB).













1-2: Entorno del mirador del Diablo, Ayna (AB), 3-6: Pedro Andrés, Nerpio (AB).

























1-6: Barranco El Palmer, cerca de Aguadulce, Enix (AL), 7: Barranco del Pocillo, Enix (AL), 8-12: Rambla de las Balsas, Gádor (AL). Las fotografías 1-6 son propiedad de Marika (Wikiloc).

gualtieranus

























1-5: Barranco de la Fuentecilla, Huéchar, Alhama de Almería (AL), 6-11: Cantera Loma de Galera, Huéchar, Alhama de Almería (AL), 12: La Gangosa, Vícar (AL).

gualtieranus


1


2


3


4


5


6


7


8


9


10


11


12

1-2: El Parador de las Hortichuelas, Roquetas de Mar (AL), 3-5: La Molineta (AL), 6-8: Proximidades de la ermita de Mondújar, Moscolux, Santa Fe de Mondújar (AL), 9-10: Junto a A-7, Aguadulce, Roquetas de Mar (AL), 11-12: La Mela, Sorbas (AL).

gualtieranus

























1: Los Gallardos (AL), 2-7: Proximidades de la ermita de San Miguel, Huércal-Overa (AL), 8-11: Paraje la Ballabona, junto a A-7, Huércal-Overa (AL), 12: Proximidades del Hotel Overa, junto a A-7, Huércal-Overa (AL).


1


2


3


4


5


6


7


8


9


10


11


12

1-8: Entorno del Castillo de Santa Catalina, Sierra de Jaén (JA), 9-12: Entorno del barrio El Tomillo, Sierra de Jaén (JA).

gualtieranus


1


2


3


4


5


6


7


8


9


10


11


12

1-3: Entorno del barrio El Tomillo, Sierra de Jaén (JA), 4-12: Sierra Elvira (Granada). Las fotografías 7-12 son propiedad de Roberto y Nora (Wikiloc).

























1: Punta Sabinar, Paraje Natural Punta Entinas-Sabinar, entre El Ejido y Roquetas de Mar (AL), 2-12: Punta Entinas, Paraje Natural Punta Entinas-Sabinar, entre El Ejido y Roquetas de Mar (AL).

mariae mariae f. *macrolabiatus*

























1-2: Barranco Malo, Balanegra (AL), 3-6: Alcaudique, Berja (AL), 7-8: Santa María del Águila, El Ejido (AL), 9-10: Barranco de la Estanquera, La Curva, Adra (AL), 11-12: Pampanico, El Ejido (AL).

























1-3: Barranco de las Losas, Rágol (AL), 4: Barranco del Infierno, Huécija (AL), 5-7: Barranco del Tonto, Íllar (AL), 8-10: Barranco del Romeral, Alhama de Almería (AL), 11-12: Mirador de Canjáyar (AL).

mariae ornatissimus

























1-6: Barranco de la Talilla, Canjáyar (AL), 7-9: Huécija (AL), 10-12: Barranco Colorín, Rágol (AL).

mariae ornatissimus


1


2


3


4


5


6


7


8


9


10


11


12

1-6: Junto al IES Cerro Milano, Alhama de Almería (AL), 7-11: Barranco del Ejido, Instinción (AL), 12: Alicún (AL).


1


2


3


4


5


6


7


8


9


10


11


12

1-3: Entre las calas Kasita y Gotera, Atamaría, Cartagena (MU), 4-8: Monte Atalaya, Cartagena (MU), 9-12: El Carmolí, Cartagena (MU).

punicus


1


2


3


4


5


6


7


8


9


10


11


12

1: Cueva Victoria, Estrecho de San Ginés, Cartagena (MU), 2-3: Escombreras, Cartagena (MU), 4-5: Proximidades del parking del Hospital General Universitario Santa Lucía, Cartagena (MU), 6-8: Los Belones, Cartagena (MU), 9-10: Cerca de la playa del Espalmador, Cartagena (MU), 11-12: San Ginés de la Jara, Cartagena (MU).


1


2


3


4


5


6


7


8


9


10


11


12

1-3: Senda de las Canteras, Cabo de Palos, Cartagena (MU), 4-5: Cerca del IES Sierra Minera y la carretera RM-F43, La Unión (MU), 6-8: El Gorguel, Cartagena (MU), 9-12: Portmán, La Unión (MU).

rhodopeplus bastetanus


1


2


3


4


5


6


7


8


9


10


11


12

1: Barranco de la Estanquera, La Curva, Adra (AL), 2-3: Pampanico, El Ejido (AL), 4-5: Barranco Malo, Balanegra (AL), 6: Las Cantinas, El Ejido (AL), 7-10: Los Cerrillos, Berja (AL), 11-12: Rambla de Ara, Dalías (AL).

rhodopeplus bastetanus

























1-3: Alicún de Ortega (GR), 4-6: Barranco del Bosque, Almócita (AL), 7-10: Barranco de la Cruz, Jódar (JA), 11-12: Beires (AL).

rhodopeplus bastetanus

























1-4: Nacimiento del río Beas, Beas de Granada (GR), 5-7 Castillo de La Calahorra (GR), 8-10: Castro de Filabres (AL), 11: Cueva del Ojo de la Bruja, Soportújar (GR), 12: Fondón (AL).

rhodopeplus bastetanus

























1-3: El Río Grande, Berja (AL), 4-6: Ermita de San Isidro Labrador, El Corral, Adra (AL), 7-9: Escúllar, Las Tres Villas (AL), 10-12: Estrechuras de Guainos, Adra (AL).

rhodopeplus bastetanus

























1-3: Fuente el Llanete, Berja (AL), 4-5: Barranco de las Asperillas, Guarros, Paterna del Río (AL), 6-7: Hirmes, Berja (AL), 8: La Alquería, Adra (AL), 9: La Parra, Adra (AL), 10-11: Larva (JA), 12: Laujar de Andarax (AL).

rhodopeplus bastetanus

























1-3: El Mencal, Pedro Martínez (GR), 4-6: Picena (GR), 7-9: Turón (GR), 10: Picos del Guadiana, Huesa (JA), 11-12: Puerto de la Mora, El Molinillo, Huétor-Santillán (GR).

rhodopeplus bastetanus


1


2


3


4


5


6


7


8


9


10


11


12

1: Mirador de Palaín, Celín, Dalías (AL), 2: Aguadulce, Roquetas de Mar (AL), 3: Aldea de Cuenca, Hinojares (JA), 4-5: Los Rosales, Quesada (JA), 6-7: Darrical, Alcolea (AL), 8: Lucainena, Alcolea (AL), 9: Merendero los Alayos, río Dílar, Cumbres Verdes, Dílar (GR), 10: Barranco de San Martín, Fuente Grande, Víznar (GR), 11-12: Serrezuela de Jódar (JA).

rhodopeplus bastetanus













1-6: Barranco de la Canaleja, Celín, Dalías (AL).

rhodopeplus *rhodopeplus*


1


2


3


4


5


6


7


8


9


10


11


12

1-2: Alfornón, Sorvilán (GR), 3-5: Junto al barrio El Tomillo, Sierra de Jaén (JA), 6: Junto al cementerio de Ventas de Zafarraya, Alhama de Granada (GR), 7-8: Entre la Fuente de la Zarza y la Urbanización la Imora, Sierra de Jaén (JA), 9: Grañena (JA), 10-12: Los Pergueres, Alhama de Granada (GR).

























1-6: Cerca de la Fuente del Sacristán, Archidona (MA), 7-9: Huertas del Río, Archidona (MA), 10-11: Mirador de Cádiar, Narila (GR), 12: Cerca de río Regordillo, Torredelcampo (JA).

rhodopeplus *rhodopeplus*


1


2


3


4


5


6


7


8


9


10


11


12

1-2: Cantera abandonada en arroyo Salado, Osuna (SE), 3-4: Palenciana, Benamejí (CO), 5-6: Calahonda, Motril (GR), 7: Rincón de los Reinas, Zafarraya (GR), 8: Río Turca, Algarinejo (GR), 9-10: Salinas, Loja (GR), 11-12: Santuario de la Virgen de la Cabeza, La Concepción, Priego de Córdoba (CO).

rhodopeplus *rhodopeplus*

























1-3: Vereda del Rejano, Sierra de Yeguas (MA), 4-6: Sima Rica, Sierra Gorda, El Almendral, Zafarraya (GR), 7: Teba (MA), 8-11: Barranco de la Umbría, Torvizcón (GR), 12: Barranco del Lugar, Vélez de Benaudalla (GR).


1


2


3


4


5


6


7


8


9


10


11


12

1-2: Paseo Reina Sofía, Velilla-Taramay, Almuñécar (GR), 3-8: Cerro Almodóvar (Fuente de la Peña), Jaén (JA), 9-12: Parque Periurbano Santa Catalina, Sierra de Jaén (JA).

rhodopeplus *rhodopeplus*

























1-6: Monte Jabalcuz, Jaén (JA), 7: Alomartes, Íllora (GR), 8-9: Alamedilla, Estepa (SE), 10: Cerca del alojamiento rural Marrojo, Loja (GR), 11-12: Barranco de las Marianas, Sierra Gorda, Loja (GR).

rhodopeplus *rhodopeplus*


1


2


3


4


5


6


7


8


9


10


11


12

1-3: Lentegí (GR), 4: Canillas de Aceituno (MA), 5: Cómpeta (MA), 6: Salar, Sierra Gorda (GR), 7: Cueva del Linarejo, Játar, Arenas del Rey (GR), 8: Barranco de los Corvales, La Zubia (GR), 9: Mirador del Visillo, Lanjarón (GR), 10: Mirador de Otívar (GR), 11-12: Barranco del Minchar, Molvízar (GR).


1


2


3


4


5


6


7


8


9


10


11


12

1: Monte Hacho, Salobreña (GR), 2: Presa de Nigüelas (GR), 3: Otívar (GR), 4-5: Padul (GR), 6-7: Urbanización El Puntal, Padul (GR), 8-10: Área central de Sierra Gorda, Loja (GR), 11: Ventas de Zafarraya, Alhama de Granada (GR), 12: Fregenite, Órgiva (GR).

rhodopeplus *rhodopeplus*

























1-2: Antequera (MA), 3-4: Cortijo de las Escaldaderas, Archidona (MA), 5-6: Gobantes, Campillos (MA), 7-8: Área recreativa la Sierrecilla, Humilladero (MA), 9-10: Los Carvajales, Mollina (MA), 11: Periana (MA), 12: La Concepción, Priego de Córdoba (CO).

rhodopeplus *rhodopeplus*

























1: La Celada, Iznájar (CO), 2: Lorite, Rute (CO), 3: Los Corrales (SE), 4-6: El Lanchar de Rute (CO), 7: Los Juncares, Iznájar (CO), 8: Los Villares, Priego de Córdoba (CO), 9-11: Barranco Cueva del Judío, Cárchel, Cárcheles (JA), 12: Peñas de Castro, entre Jaén y Los Villares (JA).


1


2


3


4


5


6


7


8


9


10


11


12

1-2: Reguchillo, Jabalcuz, Jaén (JA), 3: Venta El Puntal, Huélago (GR), 4-6: Espino, Alcaucín (MA), 7-12: Proximidades del barrio El Tomillo, Sierra de Jaén (JA).

rhodopeplus *rhodopeplus*


1


2


3


4


5


6


7


8


9


10


11


12

1: Boquete de Zafarraya, Ventas de Zafarraya, Alhama de Granada (GR), 2-4: Camino de la Trinchera, El Toril, Alcaucín (MA), 5: Sierra Leones, La Vega, Priego de Córdoba (CO), 6-8: Finca Las Navillas, Villanueva de Cauche, Antequera (MA), 9: Carraspite, Sayalonga (MA), 10-12: Masmúllar, Comares (MA). Las fotografías 10-12 son propiedad de jmmm.352 (Wikiloc).

rhodopeplus rhodopeplus f. *labiatus*


1


2


3


4


5


6


7


8


9


10


11


12

1-2: El Cerval. Almuñécar (GR), 3-5: Carretera Río de la Miel, Nerja, Sierra de Almijara (MA), 6-8: Cerro Gordo, La Herradura, Almuñécar (GR), 9-12: Frigiliana (MA).

sumuntanus


1


2


3


4


5


6


7


8


9


10


11


12

1: Barranco de los Hornillos, Pegalajar (JA), 2-12: Camino de Bercho, Pegalajar (JA).













1-4: Junto al área recreativa de las 7 Pilillas, Pegalajar (JA), 5-6: Carretera entre Pegalajar y Mancha Real, Pegalajar (JA).

xerophilus

























1: Cinta Blanca, Uleila del Campo (AL), 2-5: Barranco de las Palomas, Cuevas de los Úbedas, Almería (AL), 6-8: Barranco Hondo, Gérgal (AL), 9-12: Camino Cementerio, San José, Níjar (AL).

























1-3: Cañada de Méndez, Agua Amarga, Níjar (AL), 4-6: Cerro del Barronal, junto al parking de la playa del Barronal, San José, Níjar (AL), 7-9: Cráter del Hoyazo, Níjar (AL), 10-12: El Hornillo, Níjar (AL).

























1-6: Cuevas de los Medinas, Almería (AL), 7-9: El Pozo de los Frailes, Níjar (AL), 10-12: Junto a C/Finisterre, Urbanización Atalaya, Mojácar (AL).

xerophilus


1


2


3


4


5


6


7


8


9


10


11


12

1-3: Huebro, Níjar (AL), 4-8: La Algarrobina, Vera (AL), 9-11: Las Hortichuelas, Níjar (AL), 12: Junto al Oasys MiniHollywood, desierto de Tabernas (AL).

























1-3: Los Retacos, Turrillas (AL), 4-6: Lucainena de las Torres (AL), 7-10: La Mesa de Roldán, Carboneras (AL), 11-12: Barranco del Rey, Pechina (AL).

xerophilus

























1-3: Nacimiento (AL), 4-6: Barranco Negro, junto al parking de la playa de los Toros, La Isleta, Níjar (AL), 7-9: Carretera de Presillas Bajas, El Nazareno, Níjar (AL), 10-12: Rambla de los Capeles, Retamar, Almería (AL).

























1-2: Retamar, Almería (AL), 3-4: La Rioja, desierto de Tabernas (AL), 5-8: Tristanes, Níjar (AL), 9-10: Cuevas de los Úbedas, Almería (AL), 11: Vera (AL), 12: Sorbas (AL).

xerophilus f. *minimus*

























1-3: Junto al Black Museum de Black Mirror, desierto de Tabernas (AL), 4-7: Fuente Santa, Gérgal (AL), 8-10: Barranco de Acicheras, El Cortijo Grande, Turre (AL), 11-12: El Llano de Don Antonio, Carboneras (AL).

xerophilus f. *minimus*

























1-3: Barriada de la Cueva del Pájaro, Carboneras (AL), 4-6: El Cortijo Grande, Turre (AL), 7-9: Carboneras (AL), 10-12: Peñas Negras, Sorbas (AL).

xerophilus f. *minimus*

















1-4: Proximidades del camping de los Gallardos, Turre (AL), 5-8: Camino de la Fuensanta, Mojácar (AL).

CATÁLOGO DE IMÁGENES DE HÁBITATS

de poblaciones híbridas



I. alonensis x *globulosus* | *I. alonensis* x *punicus* | *I. angustatus* x *giennensis* | *I. axarciensis* x *candoni* | *I. campesinus* x *carthaginiensis*



I. campesinus x *gualtieranus* | *I. campesinus* x *xerophilus* | *I. candoni* x *loxanus* | *I. carthaginiensis* x *punicus* | *I. cilbanus* x *marmoratus*



I. cobosi x *marmoratus* | *I. giennensis* x *ortizi* | *I. gualtieranus intermedius* | *I. gualtieranus* x *mariae* | *I. gualtieranus* x *rhodopeplus*



I. loxanus x *marmoratus* | *I. mariae* x *mariae* (ssp.) | *I. marmoratus* x *marmoratus* (ssp.) | *I. marmoratus* x *polymorphicus* | *I. polymorphicus* x *cobosi*



I. rhodopeplus x *angustatus* | *I. rhodopeplus* x *campesinus* | *I. rhodopeplus* x *globulosus* | *I. rhodopeplus* x *mariae* (1) | *I. rhodopeplus* x *mariae* (2)



I. rhodopeplus x *xerophilus* | Otros

alonensis x globulosus

























1-2: Antena la Vella, Marchant, Crevillente (AC), 3-4: El Rebolledo (AC), 5-6: Paraje de los Casones del Taledillo, Ascoy, Cieza (MU), 7-9: Cañón del río Argos, Calasparra (MU), 10: La Colonia de Santa Eulalia, Villena (AC), 11-12: Sierra del Carche, Raspay, Yecla (MU).

alonensis x punicus













1-6. Cabezo Gordo, Torre-Pacheco (MU). Las fotografías 3-6 son propiedad de Isidoromf (Wikiloc).

angustatus x giennensis

























1: Río de Campillo, Cárcheles (JA), 2-5: Peña del Altar, Puerto de las Coberteras, El Parrizoso, Valdepeñas de Jaén (JA), 6: Sierra de Ventisqueros, Puerto de las Coberteras, El Parrizoso, Valdepeñas de Jaén (JA), 7-10: Carretera de ascenso a La Pandera (JA), 11-12: Alomartes, Íllora (GR).

angustatus x giennensis

























1-2: Arroyo del Rigüelo, Fuensanta de Martos (JA), 3-4: Cantera frente al Castillo de la Encomienda del Víboras, Las Casillas, Martos (JA), 5-8: Castillo de la Encomienda del Víboras, Las Casillas, Martos (JA), 9: Cerro Lector, Alcaudete (JA), 10-11: Limones, Moclín (GR), 12: Nacimiento del río San Juan, Castillo de Locubín (JA).

angustatus x giennensis













1-3: Arroyo de Huesa, Las Casillas, Martos (JA), 4: Sierra Caracolera, Las Casillas, Martos (JA), 5-6: Fuente de la Parrilla, Carchelejo (JA).

axarciensis x candoni















1-5: Tajo de la Peña y Sima Toma y Bebe, Zafarraya (GR), 6-7: Camino de la Trinchera, El Toril, Alcaucín (MA).

campesinus f. *lorcanus* x *carthaginiensis*

























1-4: Puerto Muriel, Sierra de las Moreras, Lorca (MU), 5-7: Ermita de la Araña, Raiguero Bajo, Totana (MU), 8-10: El Saladillo, Mazarrón (MU), 11-12: Junto a RM-E19, Mazarrón (MU).

campesinus f. *lorcanus* x *carthaginiensis*













1-3: Junto a RM-332, Isla Plana, Cartagena (MU), 4-6: Junto a RM-332, Los Arroyos (MU).

campesinus x gualtieranus

























1: Entorno de la ermita de San Miguel, Huércal-Overa (AL), 2-4: Paraje de La Ballabona, La Concepción, Huércal-Overa (AL), 5-6: Santa Bárbara, Huércal-Overa (AL), 7-8: Entorno del embalse de Cuevas del Almanzora (AL), 9-12: La Sierrecica, Huércal-Overa (AL).

campesinus f. *lorcanus* x *xerophilus*

























1-2: El Puntal, Sorbas (AL), 3-4: Junto a A-1101, Sorbas (AL), 5-9: Rambla de los Castaños, Los Alias, Sorbas (AL), 10-12: Vera (AL).

candoni x loxanus

















1-8: Camino de la Trinchera, Ventas de Zafarraya, Alhama de Granada (GR).

carthaginiensis x punicus

























1-5: El Portús. Cartagena (MU), 6-9: Algameca Chica, Cartagena (MU), 10-12: Los Cañavates, Cartagena (MU). Las fotografías 1-5 son propiedad de Antonio Ruiz (Wikiloc); las fotografías 6-9 son propiedad de oakenshield (Wikiloc); las fotografías 10-11 son propiedad de OfTheVara (Wikiloc).

cilbanus x *marmoratus* *marmoratus*

























1-2: Arroyo del Nogal, Ronda (MA), 3-4: Arroyo del Chumbo, Teba (MA), 5: Ermita de la Virgencita, Algodonales (CA), 6-7: Arroyo del Barbero, Camino de Teba a Cañete la Real (MA), 8-12: Cañada de la Saucedilla, Almargen (MA).

cilbanus x *marmoratus* *marmoratus*


1


2


3


4


5


6


7


8


9


10


11


12

1-3: Cortes de la Frontera (MA), 4-5: Peñón del Berrueco, El Robledal, Cortes de la Frontera (MA), 6-7: Río Genal, Gaucín (MA), 8-9: Sierra Crestellina, Casares (MA), 10-11: Sierra de San Pablo, Montellano (SE), 12: Teba (MA).

cilbanus x *marmoratus* *marmoratus*


1


2


3


4


5



6


7


8


9


10


11


12

1-5: Teba (MA), 6-10: Tajo del Molino, Teba (MA), 11-12: Cañada de Requena, El Burgo (MA).

cobosi x *marmoratus* *marmoratus*

























1-12: Entorno de la ermita del Cristo de la Sierra, extremo oriental de la Sierra de Abdalajís, Valle de Abdalajís (MA).

giennensis x ortizi



















1-4: Noguerones, Alcaudete (JA), 5-6: Paraje del Puente Palomillas, Sabariego, Alcaudete (JA), 7-9: La Rábita, Alcalá la Real (JA).

gualtieranus intermedius

























1-7: Cara norte del cerro Caño Quebrado, Sierra de Jaén (JA), 8-12: Cara sur del cerro Caño Quebrado, Sierra de Jaén (JA).

gualtieranus x mariae ornatissimus



















1-9: Junto al barranco de la Fuentecilla y la cantera Loma de Galera, Huéchar, Alhama de Almería (AL).

gualtieranus x *rhodopeplus* ssp.

























1-4 (*I. gualtieranus* x *rhodopeplus bastetanus*): Moscolux, Santa Fe de Mondújar (AL), 5-12 (*I. gualtieranus* x *rhodopeplus rhodopeplus*): 5-7: Cerro del Castillo de Santa Catalina, Sierra de Jaén (JA), 8-11: Cara norte del cerro Caño Quebrado, Sierra de Jaén (JA), 12: Cara sur del cerro Caño Quebrado, Sierra de Jaén (JA).

loxanus x *marmoratus* *marmoratus*



1


2


3


4


5


6


7


8


9


10


11


12

1-12: Pinar próximo a C/Luis Cernuda, Sierra de la Acebuchosa, Gilena (SE).

mariae mariae f. *macrolabiatus* x *mariae ornatissimus*

























1-7: Entorno de la ermita de la Santa Cruz, Dalías (AL), 8-12: Rambla de Almecete, Dalías (AL).

marmoratus marmoratus x *marmoratus serpentinae*















1-7: Junto al río Almarchal, Genalguacil, Sierra Bermeja (MA).

marmoratus marmoratus x *polymorphicus* f. *globularis*


1


2


3


4


5


6


7


8


9


10


11


12

1-3: Carretera de acceso al Torcal de Antequera (MA), 4-8: Base del Tajo del Cuervo, cara sur del extremo occidental de la Sierra de Abdalajís, Valle de Abdalajís (MA), 9-11: Extremo occidental del Monte Capilla, El Chorro, Álora (MA), 12: Nacimiento del río de la Villa, Torcal de Antequera (MA).

marmoratus marmoratus x *polymorphicus* f. *globularis*



















1-3: Nacimiento del río de la Villa, Torcal de Antequera (MA), 4-5: Pilas de la Alhajuela, Torcal de Antequera (MA), 6-9: Junto a la Cueva de la Yedra, Villanueva de Cauche, Antequera (MA).

polymorphicus f. *globularis* x *cobosi*

























1-10: Cara norte del extremo oriental de la Sierra de Abdalajís, Valle de Abdalajís (MA), 11-12: Cara sur de la Sierra de Abdalajís, 1300 m al oeste del mirador del Gangarro, Valle de Abdalajís (MA).

polymorphicus f. *globularis* x *cobosi*













1-2: Cara sur de la Sierra de Abdalajís, 1300 m al oeste del mirador del Gangarro, Valle de Abdalajís (MA), 3: Acantilado entre las dos vertientes del extremo oriental de la Sierra de Abdalajís, Valle de Abdalajís (MA), 4-6: Cresta de la Sierra de Abdalajís, 700 m al oeste del mirador del Gangarro, Valle de Abdalajís (MA).

rhodopeplus bastetanus x *campesinus* f. *lorcanus*


1


2


3


4


5


6


7


8


9


10


11


12

1-3: Barranco Tardío, Albox (AL), 4-5: Junto al río Almanzora, Alcóntar (AL), 6-7: Almanzora, Cantoría (AL), 8-10: Barranjo Rejano, Caniles (GR), 11-12: Casa Abad, Cúllar (GR).

rhodopeplus bastetanus x *campesinus* f. *lorcanus*


1


2


3


4


5


6


7


8


9


10


11


12

1-2: El Campillo, Somontín (AL), 3-5: Barranco de la Alcantarilla, El Daimuz, Oria (AL), 6-8: Ermita de la Virgen de Fátima, El Saúco, Cúllar (GR), 9-11: Ermita de la Virgen de la Cabeza, Serón (AL), 12: Ermita de la Virgen del Carmen, Purchena (AL).

rhodopeplus bastetanus x *campesinus* f. *lorcanus*

























1-2: Río Cúllar, Pulpite (GR), 3-5: Santuario de Ntra. Sra. del Saliente, Saliente Alto, Oria (AL), 6-11: El Somontín (AL), 12: Los Canos de Serón, Serón (AL).

a

rhodopeplus bastetanus x *globulosus*


1


2


3


4


5


6


7


8


9


10


11


12

1-2: Barranco del Cuervo, Sierra María, El Mojonar, Chirivel (AL), 3-4: Camino de la Morata, Orce (GR), 5-7: Junto al Castillo de Castellar, Bullas (MU), 8: Cortijo del Cura, Galera (GR), 9: Huéscar (GR), 10: Mirador Cabezo de la Caracola, Inchola, Alhama de Murcia (MU), 11-12: La Parroquia, Lorca (MU).

rhodopeplus bastetanus x *globulosus*


1


2


3


4


5


6


7


8


9


10


11


12

1-3: Cerro Jabalcón, Hoya de Baza, Zújar (GR), 4: La Junquera, Caravaca de la Cruz (MU), 5-6: Monte Torrecilla, Lorca (MU), 7: Entorno del observatorio astronómico de la Murta, Sierra de Carrascoy (MU), 8-12: Barranco del Borruezo, Polígono Industrial Saprelorca, entre Puerto Lumbreras y Lorca (MU).

rhodopeplus bastetanus x *globulosus*


1


2


3


4


5


6


7


8


9


10


11


12

1-2: Presa del pantano de Valdeinfierno, Zarcilla de Ramos, Lorca (MU), 3: Cañada de los Albares, Zarcilla de Ramos, Lorca (MU), 4-6: El Rincón de los Carranzas, Sierras del Gigante, Pericay y Lomas del Buitre, Lorca (MU), 7-8: Arroyo del Palenque, Vélez-Rubio (AL), 9-11: Totana (MU), 12: El Escobar, Fuente Álamo (MU).

rhodopeplus bastetanus x *globulosus*


1


2


3


4


5


6


7


8


9


10


11


12

1-2: Campos del Río, entre Yéchar y Archena (MU), 3-4: Albergue de montaña Casas Nuevas, Sierra Espuña (MU), 5-6: Chichar, Totana (MU), 7-9: Los Garres, subida a la Cresta del Gallo desde la Tana, Tiñosa Baja (MU), 10-12: Zarzadilla de Totana, Lorca (MU).

rhodopeplus bastetanus x *globulosus*


1


2


3


4


5


6


7


8


9


10


11


12

1-4: El Berro, Sierra Espuña, Alhama de Murcia (MU), 5-12: Morrón de Sierra Espuña (MU). Las fotografías 7-12 son propiedad de Bioramon (Wikiloc).

rhodopeplus bastetanus x *mariae mariae* f. *macrolabiatus*

























1-6: Barranco Malo, Balanegra (AL), 7-8: Barranco de la Estanquera, La Curva, Adra (AL), 9-10: Pampanico, El Ejido (AL), 11-12: Celín, Dalías (AL).

rhodopeplus bastetanus x *mariae mariae* f. *macrolabiatus*

























1-3: Entre los barrancos de las Sardinas y del Tajillo Blanco, Las Cantinas, El Ejido (AL), 4-6: Los Cerrillos, Berja (AL), 7-10: Rambla de Ara, Dalías (AL), 11-12: Santa María del Águila, El Ejido (AL).

rhodopeplus bastetanus x *mariae mariae* f. *macrolabiatus*

























1-4: Barranco de la Canaleja, Celín, Dalías (AL), 5-9: La Alquería, Berja (AL), 10-12: Dalias (AL).

rhodopeplus bastetanus x *mariae ornatissimus*


1


2


3


4


5


6


7


8


9


10


11


12

1-4: Rambla de Bernal, Vícar (AL), 5-7: Ermita de San Saturnino, Rágol (AL), 8-12: Barranco de la Raja, Félix (AL).

rhodopeplus bastetanus x *mariae ornatissimus*











1-3: El Marchal de Enix, Alhama de Almería (AL), 4: Alicún (AL), 5: Félix (AL).

rhodopeplus bastetanus x *xerophilus*

























1-4: Barranco de las Majadas, Aulago, Gérgal (AL), 5-8: Barranco del Palomo, Aulago, Gérgal (AL), 9-12: Barranco de la Minilla, Los Sanchos, Nacimiento (AL).

rhodopeplus rhodopeplus x *angustatus*













1-6: Parque Periurbano Santa Catalina, Sierra de Jaén (JA). Las fotografías de esta lámina son propiedad de avhinojosa (Wikiloc).

otros híbridos


1


2


3


4


5


6


7


8


9


10


11


12

1 (*I. angustatus* x *loxanus*): Barranco de San Martín, Fuente Grande, Víznar (GR), 2-5 (*I. antikarianus* x *axarciensis*): Arroyo de la Yedra, junto a finca Las Navillas, Villanueva de Cauche, Antequera (MA), 6-8 (*I. gualtieranus* x *angustatus*): Parque Periurbano Santa Catalina, Sierra de Jaén (JA), 9-12 (*I. guiraoanus* x *globulosus*): Río Taibilla, barranco de los Sacristanes, Pedro Andrés, Nerpio (AB).

otros híbridos


1


2


3


4


5


6


7


8


9


10


11


12

1 -2 (*I. guiraoanus* x *globulosus*): Río Taibilla, barranco de los Sacristanes, Pedro Andrés, Nerpio (AB). 3-5 (*I. marmoratus marmoratus* x *axarciensis*): Mondrón, Periana (MA), 6-8 (*I. marmoratus marmoratus* x *ortizi*): Cerca del cortijo Fuente del Francés, Algar, Carcabuey (CO), 9-12 (*I. rhodopeplus rhodopeplus* x *rhodopeplus bastetanus*): Cenes de la Vega, Pinos Genil (GR).

otros híbridos















1-7 (*I. rhodopeplus* ssp. x *loxanus*): 1-4: Fregenite, Órgiva (GR), 5: Barranco de Mora, Los Tablones, Órgiva (GR), 6: Barranco del Olivo, Órgiva (GR), 7: Tocón de Quéntar (GR).



REDESCUBRIENDO EL GÉNERO

IBERUS

ANEXO 1